



АДМИНИСТРАЦИЯ ГОРОДА СОСНОВОБОРСКА

ПОСТАНОВЛЕНИЕ

27 апреля 2024

№ 599

О создании Сосновоборского городского лесничества на землях населенных пунктов, находящихся в муниципальной собственности, занятых городскими лесами и установлении его границ

В соответствии со статьями 23, 68.1, 84 Лесного кодекса Российской Федерации, на основании пункта 26.2 части 1 статьи 16 Федерального закона от 06.10.2003 № 131-ФЗ «Об общих принципах организации местного самоуправления в Российской Федерации», руководствуясь ст. 26, ст. 38 Устава города Сосновоборска Красноярского края,

ПОСТАНОВЛЯЮ

1. Создать на землях населенных пунктов муниципального образования город Сосновоборск, находящихся в муниципальной собственности и занятых городскими лесами, Сосновоборское городское лесничество площадью 2031379 м².

2. Установить границы Сосновоборского городского лесничества согласно приложениям к настоящему постановлению:

- приложение № 1 «Сведения о земельных участках, включаемых в границы Сосновоборского городского лесничества»;

- приложение № 2 «Графическое описание местоположения границ Сосновоборского городского лесничества, включающее в себя перечень координат характерных точек»;

- приложение № 3 «Схема границ Сосновоборского городского лесничества».

3. Управлению делами и кадрами администрации города (Е.Ю. Качаева) опубликовать настоящее постановление в городской газете «Рабочий» и разместить на официальном сайте администрации города.

4. Управлению градостроительства, имущественных и земельных отношений администрации города Сосновоборска (Н.Е. Свентицкая) направить данное постановление в Управление Федеральной службы государственной регистрации, кадастра и картографии по Красноярскому краю.

5. Контроль за исполнением постановления возложить на заместителя Главы города по вопросам жизнеобеспечения (Д.В. Иванов).

Приложение № 1 к постановлению
администрации г. Сосновоборска
от 27.04.2024 №599

Сведения о земельных участках, включаемых в границы Сосновоборского городского
лесничества

№ п/п	Кадастровый номер земельных участков, занятых городскими лесами	Площадь, м2
1.	24:56:0000000:10114	26736
2.	24:56:0000000:10116	2004643
ИТОГО:		2031379

ГРАФИЧЕСКОЕ ОПИСАНИЕ
местоположения границ населенных пунктов, территориальных зон, особо
охраняемых природных территорий, зон с особыми условиями использования
территории

Сосновоборское городское лесничество.

(наименование объекта, местоположение границ которого описано (далее - объект)

Раздел 1

Сведения об объекте		
№ п/п	Характеристики объекта	Описание характеристик
1	2	3
1	Местоположение объекта	Красноярский край, Сосновоборск г
2	Площадь объекта ± величина погрешности определения площади (P ± ΔP), м ²	2031379 ± 499
3	Иные характеристики объекта	1. Виды разрешенного использования земельных участков и объектов капитального строительства: 1.1. Основные виды использования: 1) отдых (рекреация) 2. Лесничество устанавливается на землях населенных пунктов, занятых городскими лесами - Сосновоборское городское лесничество.

Раздел 2

Сведения о местоположении границ объекта					
1. Система координат МСК-167, зона 4					
2. Сведения о характерных точках границ объекта					
Обозначение характерных точек границ	Координаты, м		Метод определения координат характерной точки	Средняя квадратическая погрешность положения характерной точки (M _t), м	Описание обозначения точки на местности (при наличии)
	X	Y			
1	2	3	4	5	6
-	-	-	-	-	-

3. Сведения о характерных точках части (частей) границы объекта

Обозначение характерных точек части границы	Координаты, м		Метод определения координат характерной точки	Средняя квадратическая погрешность положения характерной точки (Мт), м	Описание обозначения точки на местности (при наличии)
	X	Y			
1	2	3	4	5	6
Часть N 1					
1	647428.96	128382.42	Метод спутниковых геодезических измерений (определений)	0.1	-
2	647370.02	128475.92	Метод спутниковых геодезических измерений (определений)	0.1	-
3	647253.56	128616.81	Метод спутниковых геодезических измерений (определений)	0.1	-
4	647234.88	128660.32	Метод спутниковых геодезических измерений (определений)	0.1	-
5	647268.92	128690.72	Метод спутниковых геодезических измерений (определений)	0.1	-
6	647445.83	128985.49	Метод спутниковых геодезических измерений (определений)	0.1	-
7	647451.08	128995.12	Метод спутниковых геодезических измерений (определений)	0.1	-
8	647429.16	129044.14	Метод спутниковых геодезических измерений (определений)	0.1	-
9	647507.48	129100.00	Метод спутниковых геодезических измерений (определений)	0.1	-
10	647516.08	129089.28	Метод спутниковых геодезических измерений (определений)	0.1	-
11	647527.10	129075.46	Метод спутниковых геодезических измерений (определений)	0.1	-
12	647580.48	128994.00	Метод спутниковых геодезических измерений (определений)	0.1	-
13	647608.80	128911.84	Метод спутниковых геодезических измерений (определений)	0.1	-
14	647631.98	128709.58	Метод спутниковых геодезических измерений (определений)	0.1	-
15	647662.86	128442.52	Метод спутниковых геодезических измерений (определений)	0.1	-
1	647428.96	128382.42	Метод спутниковых геодезических измерений (определений)	0.1	-
					-
16	647638.24	128639.20	Метод спутниковых геодезических измерений (определений)	0.1	-
17	647635.26	128638.79	Метод спутниковых геодезических измерений (определений)	0.1	-
18	647635.68	128635.82	Метод спутниковых геодезических измерений (определений)	0.1	-
19	647638.65	128636.23	Метод спутниковых геодезических измерений (определений)	0.1	-
16	647638.24	128639.20	Метод спутниковых геодезических измерений (определений)	0.1	-
Часть N 2					
20	647319.06	128354.30	Метод спутниковых геодезических измерений (определений)	0.1	-
21	647418.52	128379.74	Метод спутниковых геодезических измерений (определений)	0.1	-
22	647361.53	128470.16	Метод спутниковых геодезических измерений (определений)	0.1	-
23	647244.44	128612.08	Метод спутниковых геодезических измерений (определений)	0.1	-
24	647226.80	128653.10	Метод спутниковых геодезических измерений (определений)	0.1	-
25	647125.54	128562.64	Метод спутниковых геодезических измерений (определений)	0.1	-
26	647066.60	128484.10	Метод спутниковых геодезических измерений (определений)	0.1	-
27	647095.62	128460.86	Метод спутниковых геодезических измерений (определений)	0.1	-
28	647116.30	128446.14	Метод спутниковых геодезических измерений (определений)	0.1	-
29	647136.98	128432.48	Метод спутниковых геодезических измерений (определений)	0.1	-
30	647157.82	128419.68	Метод спутниковых геодезических измерений (определений)	0.1	-
31	647179.60	128407.30	Метод спутниковых геодезических измерений (определений)	0.1	-
32	647201.32	128396.04	Метод спутниковых геодезических измерений (определений)	0.1	-
33	647223.44	128385.68	Метод спутниковых геодезических измерений (определений)	0.1	-
34	647246.36	128376.12	Метод спутниковых геодезических измерений (определений)	0.1	-
35	647269.70	128367.63	Метод спутниковых геодезических измерений (определений)	0.1	-
36	647293.13	128360.47	Метод спутниковых геодезических измерений (определений)	0.1	-
20	647319.06	128354.30	Метод спутниковых геодезических измерений (определений)	0.1	-
Часть N 3					
37	647013.82	128520.72	Метод спутниковых геодезических измерений (определений)	0.1	-
38	646987.64	128492.90	Метод спутниковых геодезических измерений (определений)	0.1	-
39	646971.50	128472.04	Метод спутниковых геодезических измерений (определений)	0.1	-
40	646998.52	128442.88	Метод спутниковых геодезических измерений (определений)	0.1	-
41	646975.58	128425.00	Метод спутниковых геодезических измерений (определений)	0.1	-
42	646977.38	128422.88	Метод спутниковых геодезических измерений (определений)	0.1	-
43	646952.40	128404.50	Метод спутниковых геодезических измерений (определений)	0.1	-
44	646950.66	128404.02	Метод спутниковых геодезических измерений (определений)	0.1	-
45	646947.38	128407.48	Метод спутниковых геодезических измерений (определений)	0.1	-
46	646928.20	128396.16	Метод спутниковых геодезических измерений (определений)	0.1	-

3. Сведения о характерных точках части (частей) границы объекта

Обозначение характерных точек части границы	Координаты, м		Метод определения координат характерной точки	Средняя квадратическая погрешность положения характерной точки (Мт), м	Описание обозначения точки на местности (при наличии)
	X	Y			
47	646930.32	128391.92	Метод спутниковых геодезических измерений (определений)	0.1	-
48	646941.80	128365.20	Метод спутниковых геодезических измерений (определений)	0.1	-
49	646946.20	128352.16	Метод спутниковых геодезических измерений (определений)	0.1	-
50	646956.24	128300.90	Метод спутниковых геодезических измерений (определений)	0.1	-
51	646958.36	128295.64	Метод спутниковых геодезических измерений (определений)	0.1	-
52	646975.60	128279.98	Метод спутниковых геодезических измерений (определений)	0.1	-
53	647290.49	128346.87	Метод спутниковых геодезических измерений (определений)	0.1	-
54	647266.70	128359.26	Метод спутниковых геодезических измерений (определений)	0.1	-
55	647243.12	128367.85	Метод спутниковых геодезических измерений (определений)	0.1	-
56	647219.88	128377.52	Метод спутниковых геодезических измерений (определений)	0.1	-
57	647197.16	128388.16	Метод спутниковых геодезических измерений (определений)	0.1	-
58	647174.92	128399.50	Метод спутниковых геодезических измерений (определений)	0.1	-
59	647152.95	128412.23	Метод спутниковых геодезических измерений (определений)	0.1	-
60	647132.18	128425.01	Метод спутниковых геодезических измерений (определений)	0.1	-
61	647111.00	128439.03	Метод спутниковых геодезических измерений (определений)	0.1	-
62	647090.18	128453.82	Метод спутниковых геодезических измерений (определений)	0.1	-
63	647060.79	128477.41	Метод спутниковых геодезических измерений (определений)	0.1	-
64	647032.56	128502.62	Метод спутниковых геодезических измерений (определений)	0.1	-
37	647013.82	128520.72	Метод спутниковых геодезических измерений (определений)	0.1	-
Часть N 4					
65	646600.48	128201.95	Метод спутниковых геодезических измерений (определений)	0.1	-
66	646704.54	128223.18	Метод спутниковых геодезических измерений (определений)	0.1	-
67	646798.08	128242.40	Метод спутниковых геодезических измерений (определений)	0.1	-
68	646814.16	128245.80	Метод спутниковых геодезических измерений (определений)	0.1	-
69	646878.76	128259.44	Метод спутниковых геодезических измерений (определений)	0.1	-
70	646870.56	128296.12	Метод спутниковых геодезических измерений (определений)	0.1	-
71	646868.06	128304.60	Метод спутниковых геодезических измерений (определений)	0.1	-
72	646864.30	128310.12	Метод спутниковых геодезических измерений (определений)	0.1	-
73	646861.56	128311.98	Метод спутниковых геодезических измерений (определений)	0.1	-
74	646847.36	128308.20	Метод спутниковых геодезических измерений (определений)	0.1	-
75	646844.66	128307.60	Метод спутниковых геодезических измерений (определений)	0.1	-
76	646840.54	128307.60	Метод спутниковых геодезических измерений (определений)	0.1	-
77	646836.08	128308.28	Метод спутниковых геодезических измерений (определений)	0.1	-
78	646830.04	128310.72	Метод спутниковых геодезических измерений (определений)	0.1	-
79	646825.56	128313.86	Метод спутниковых геодезических измерений (определений)	0.1	-
80	646788.24	128306.92	Метод спутниковых геодезических измерений (определений)	0.1	-
81	646785.22	128306.96	Метод спутниковых геодезических измерений (определений)	0.1	-
82	646781.30	128309.28	Метод спутниковых геодезических измерений (определений)	0.1	-
83	646778.64	128309.64	Метод спутниковых геодезических измерений (определений)	0.1	-
84	646729.48	128304.77	Метод спутниковых геодезических измерений (определений)	0.1	-
85	646711.33	128299.41	Метод спутниковых геодезических измерений (определений)	0.1	-
86	646697.56	128292.08	Метод спутниковых геодезических измерений (определений)	0.1	-
87	646688.34	128284.58	Метод спутниковых геодезических измерений (определений)	0.1	-
88	646678.45	128273.97	Метод спутниковых геодезических измерений (определений)	0.1	-
89	646651.50	128241.64	Метод спутниковых геодезических измерений (определений)	0.1	-
65	646600.48	128201.95	Метод спутниковых геодезических измерений (определений)	0.1	-
Часть N 5					
90	646655.74	128292.80	Метод спутниковых геодезических измерений (определений)	0.1	-
91	646642.90	128291.24	Метод спутниковых геодезических измерений (определений)	0.1	-
92	646632.36	128287.10	Метод спутниковых геодезических измерений (определений)	0.1	-
93	646629.34	128286.42	Метод спутниковых геодезических измерений (определений)	0.1	-
94	646617.90	128285.02	Метод спутниковых геодезических измерений (определений)	0.1	-
95	646609.96	128283.30	Метод спутниковых геодезических измерений (определений)	0.1	-

3. Сведения о характерных точках части (частей) границы объекта

Обозначение характерных точек части границы	Координаты, м		Метод определения координат характерной точки	Средняя квадратическая погрешность положения характерной точки (Мт), м	Описание обозначения точки на местности (при наличии)
	X	Y			
96	646595.98	128277.88	Метод спутниковых геодезических измерений (определений)	0.1	-
97	646577.74	128271.98	Метод спутниковых геодезических измерений (определений)	0.1	-
98	646567.10	128269.30	Метод спутниковых геодезических измерений (определений)	0.1	-
99	646508.22	128259.46	Метод спутниковых геодезических измерений (определений)	0.1	-
100	646506.08	128257.14	Метод спутниковых геодезических измерений (определений)	0.1	-
101	646506.66	128253.26	Метод спутниковых геодезических измерений (определений)	0.1	-
102	646512.08	128240.26	Метод спутниковых геодезических измерений (определений)	0.1	-
103	646522.14	128216.02	Метод спутниковых геодезических измерений (определений)	0.1	-
104	646522.90	128213.02	Метод спутниковых геодезических измерений (определений)	0.1	-
105	646527.34	128195.98	Метод спутниковых геодезических измерений (определений)	0.1	-
106	646529.14	128191.84	Метод спутниковых геодезических измерений (определений)	0.1	-
107	646532.26	128188.04	Метод спутниковых геодезических измерений (определений)	0.1	-
108	646539.86	128189.64	Метод спутниковых геодезических измерений (определений)	0.1	-
109	646644.33	128265.56	Метод спутниковых геодезических измерений (определений)	0.1	-
90	646655.74	128292.80	Метод спутниковых геодезических измерений (определений)	0.1	-
Часть № 6					
110	645748.76	128331.02	Метод спутниковых геодезических измерений (определений)	0.1	-
111	645740.04	128328.86	Метод спутниковых геодезических измерений (определений)	0.1	-
112	645737.04	128326.98	Метод спутниковых геодезических измерений (определений)	0.1	-
113	645722.24	128299.10	Метод спутниковых геодезических измерений (определений)	0.1	-
114	645717.44	128295.88	Метод спутниковых геодезических измерений (определений)	0.1	-
115	645711.48	128294.68	Метод спутниковых геодезических измерений (определений)	0.1	-
116	645703.90	128294.40	Метод спутниковых геодезических измерений (определений)	0.1	-
117	645697.34	128295.84	Метод спутниковых геодезических измерений (определений)	0.1	-
118	645673.76	128303.22	Метод спутниковых геодезических измерений (определений)	0.1	-
119	645667.42	128304.64	Метод спутниковых геодезических измерений (определений)	0.1	-
120	645654.08	128306.20	Метод спутниковых геодезических измерений (определений)	0.1	-
121	645651.66	128306.16	Метод спутниковых геодезических измерений (определений)	0.1	-
122	645649.06	128305.08	Метод спутниковых геодезических измерений (определений)	0.1	-
123	645638.72	128300.43	Метод спутниковых геодезических измерений (определений)	0.1	-
124	645636.82	128297.30	Метод спутниковых геодезических измерений (определений)	0.1	-
125	645636.66	128288.26	Метод спутниковых геодезических измерений (определений)	0.1	-
126	645640.12	128261.96	Метод спутниковых геодезических измерений (определений)	0.1	-
127	645640.10	128258.86	Метод спутниковых геодезических измерений (определений)	0.1	-
128	645639.46	128256.18	Метод спутниковых геодезических измерений (определений)	0.1	-
129	645637.52	128248.60	Метод спутниковых геодезических измерений (определений)	0.1	-
130	645637.22	128246.20	Метод спутниковых геодезических измерений (определений)	0.1	-
131	645637.44	128243.70	Метод спутниковых геодезических измерений (определений)	0.1	-
132	645639.50	128234.52	Метод спутниковых геодезических измерений (определений)	0.1	-
133	645639.80	128231.44	Метод спутниковых геодезических измерений (определений)	0.1	-
134	645639.56	128228.90	Метод спутниковых геодезических измерений (определений)	0.1	-
135	645638.58	128226.10	Метод спутниковых геодезических измерений (определений)	0.1	-
136	645634.40	128219.16	Метод спутниковых геодезических измерений (определений)	0.1	-
137	645634.08	128217.44	Метод спутниковых геодезических измерений (определений)	0.1	-
138	645634.44	128215.70	Метод спутниковых геодезических измерений (определений)	0.1	-
139	645652.10	128175.24	Метод спутниковых геодезических измерений (определений)	0.1	-
140	645653.66	128172.36	Метод спутниковых геодезических измерений (определений)	0.1	-
141	645655.84	128171.30	Метод спутниковых геодезических измерений (определений)	0.1	-
142	645658.70	128171.54	Метод спутниковых геодезических измерений (определений)	0.1	-
143	645672.56	128177.12	Метод спутниковых геодезических измерений (определений)	0.1	-
144	645675.30	128177.20	Метод спутниковых геодезических измерений (определений)	0.1	-
145	645677.60	128176.56	Метод спутниковых геодезических измерений (определений)	0.1	-
146	645687.20	128170.30	Метод спутниковых геодезических измерений (определений)	0.1	-

3. Сведения о характерных точках части (частей) границы объекта

Обозначение характерных точек части границы	Координаты, м		Метод определения координат характерной точки	Средняя квадратическая погрешность положения характерной точки (M _t), м	Описание обозначения точки на местности (при наличии)
	X	Y			
			измерений (определений)		
147	645692.06	128169.54	Метод спутниковых геодезических измерений (определений)	0.1	-
148	645711.24	128168.26	Метод спутниковых геодезических измерений (определений)	0.1	-
149	645714.44	128167.38	Метод спутниковых геодезических измерений (определений)	0.1	-
150	645717.04	128165.74	Метод спутниковых геодезических измерений (определений)	0.1	-
151	645718.38	128162.40	Метод спутниковых геодезических измерений (определений)	0.1	-
152	645717.82	128159.68	Метод спутниковых геодезических измерений (определений)	0.1	-
153	645716.50	128157.88	Метод спутниковых геодезических измерений (определений)	0.1	-
154	645710.26	128153.02	Метод спутниковых геодезических измерений (определений)	0.1	-
155	645709.30	128150.94	Метод спутниковых геодезических измерений (определений)	0.1	-
156	645709.16	128148.76	Метод спутниковых геодезических измерений (определений)	0.1	-
157	645710.16	128144.08	Метод спутниковых геодезических измерений (определений)	0.1	-
158	645710.06	128141.18	Метод спутниковых геодезических измерений (определений)	0.1	-
159	645709.14	128138.74	Метод спутниковых геодезических измерений (определений)	0.1	-
160	645697.48	128124.82	Метод спутниковых геодезических измерений (определений)	0.1	-
161	645695.54	128120.96	Метод спутниковых геодезических измерений (определений)	0.1	-
162	645696.12	128116.88	Метод спутниковых геодезических измерений (определений)	0.1	-
163	645764.40	128017.20	Метод спутниковых геодезических измерений (определений)	0.1	-
164	645768.64	128012.52	Метод спутниковых геодезических измерений (определений)	0.1	-
165	645771.60	128010.86	Метод спутниковых геодезических измерений (определений)	0.1	-
166	645776.22	128010.14	Метод спутниковых геодезических измерений (определений)	0.1	-
167	645781.48	128010.42	Метод спутниковых геодезических измерений (определений)	0.1	-
168	645787.24	128012.08	Метод спутниковых геодезических измерений (определений)	0.1	-
169	645790.82	128015.08	Метод спутниковых геодезических измерений (определений)	0.1	-
170	645792.02	128017.68	Метод спутниковых геодезических измерений (определений)	0.1	-
171	645791.94	128020.54	Метод спутниковых геодезических измерений (определений)	0.1	-
172	645789.74	128023.42	Метод спутниковых геодезических измерений (определений)	0.1	-
173	645786.42	128024.74	Метод спутниковых геодезических измерений (определений)	0.1	-
174	645780.52	128025.34	Метод спутниковых геодезических измерений (определений)	0.1	-
175	645777.36	128026.48	Метод спутниковых геодезических измерений (определений)	0.1	-
176	645775.36	128027.80	Метод спутниковых геодезических измерений (определений)	0.1	-
177	645758.62	128049.70	Метод спутниковых геодезических измерений (определений)	0.1	-
178	645756.90	128053.42	Метод спутниковых геодезических измерений (определений)	0.1	-
179	645756.06	128056.64	Метод спутниковых геодезических измерений (определений)	0.1	-
180	645755.86	128060.04	Метод спутниковых геодезических измерений (определений)	0.1	-
181	645767.18	128075.88	Метод спутниковых геодезических измерений (определений)	0.1	-
182	645769.66	128080.74	Метод спутниковых геодезических измерений (определений)	0.1	-
183	645771.06	128088.68	Метод спутниковых геодезических измерений (определений)	0.1	-
184	645770.54	128096.78	Метод спутниковых геодезических измерений (определений)	0.1	-
185	645767.50	128112.02	Метод спутниковых геодезических измерений (определений)	0.1	-
186	645764.58	128120.36	Метод спутниковых геодезических измерений (определений)	0.1	-
187	645757.62	128137.98	Метод спутниковых геодезических измерений (определений)	0.1	-
188	645756.96	128142.86	Метод спутниковых геодезических измерений (определений)	0.1	-
189	645757.86	128147.60	Метод спутниковых геодезических измерений (определений)	0.1	-
190	645763.20	128211.46	Метод спутниковых геодезических измерений (определений)	0.1	-
191	645764.84	128221.56	Метод спутниковых геодезических измерений (определений)	0.1	-
192	645768.48	128230.06	Метод спутниковых геодезических измерений (определений)	0.1	-
193	645773.72	128237.76	Метод спутниковых геодезических измерений (определений)	0.1	-
194	645777.84	128242.34	Метод спутниковых геодезических измерений (определений)	0.1	-
195	645769.24	128314.06	Метод спутниковых геодезических измерений (определений)	0.1	-
196	645765.80	128322.92	Метод спутниковых геодезических измерений (определений)	0.1	-
197	645758.36	128328.98	Метод спутниковых геодезических измерений (определений)	0.1	-
198	645753.64	128330.86	Метод спутниковых геодезических измерений (определений)	0.1	-

3. Сведения о характерных точках части (частей) границы объекта

Обозначение характерных точек части границы	Координаты, м		Метод определения координат характерной точки	Средняя квадратическая погрешность положения характерной точки (Мт), м	Описание обозначения точки на местности (при наличии)
	X	Y			
110	645748.76	128331.02	Метод спутниковых геодезических измерений (определений)	0.1	-
Часть N 7					
199	645374.36	128162.08	Метод спутниковых геодезических измерений (определений)	0.1	-
200	645368.84	128161.48	Метод спутниковых геодезических измерений (определений)	0.1	-
201	645361.42	128159.12	Метод спутниковых геодезических измерений (определений)	0.1	-
202	645354.62	128155.26	Метод спутниковых геодезических измерений (определений)	0.1	-
203	645348.22	128150.00	Метод спутниковых геодезических измерений (определений)	0.1	-
204	645338.52	128140.86	Метод спутниковых геодезических измерений (определений)	0.1	-
205	645337.48	128137.82	Метод спутниковых геодезических измерений (определений)	0.1	-
206	645337.82	128134.84	Метод спутниковых геодезических измерений (определений)	0.1	-
207	645339.38	128133.48	Метод спутниковых геодезических измерений (определений)	0.1	-
208	645343.32	128133.88	Метод спутниковых геодезических измерений (определений)	0.1	-
209	645345.60	128135.12	Метод спутниковых геодезических измерений (определений)	0.1	-
210	645348.26	128136.14	Метод спутниковых геодезических измерений (определений)	0.1	-
211	645358.14	128136.62	Метод спутниковых геодезических измерений (определений)	0.1	-
212	645362.68	128136.14	Метод спутниковых геодезических измерений (определений)	0.1	-
213	645367.74	128135.24	Метод спутниковых геодезических измерений (определений)	0.1	-
214	645377.10	128131.76	Метод спутниковых геодезических измерений (определений)	0.1	-
215	645395.06	128124.30	Метод спутниковых геодезических измерений (определений)	0.1	-
216	645401.58	128120.80	Метод спутниковых геодезических измерений (определений)	0.1	-
217	645406.82	128117.60	Метод спутниковых геодезических измерений (определений)	0.1	-
218	645412.46	128115.76	Метод спутниковых геодезических измерений (определений)	0.1	-
219	645418.58	128114.76	Метод спутниковых геодезических измерений (определений)	0.1	-
220	645430.18	128115.04	Метод спутниковых геодезических измерений (определений)	0.1	-
221	645434.64	128114.68	Метод спутниковых геодезических измерений (определений)	0.1	-
222	645448.32	128110.58	Метод спутниковых геодезических измерений (определений)	0.1	-
223	645472.08	128102.04	Метод спутниковых геодезических измерений (определений)	0.1	-
224	645481.90	128097.06	Метод спутниковых геодезических измерений (определений)	0.1	-
225	645493.84	128089.40	Метод спутниковых геодезических измерений (определений)	0.1	-
226	645501.10	128083.78	Метод спутниковых геодезических измерений (определений)	0.1	-
227	645507.34	128076.52	Метод спутниковых геодезических измерений (определений)	0.1	-
228	645511.72	128068.78	Метод спутниковых геодезических измерений (определений)	0.1	-
229	645522.58	128039.38	Метод спутниковых геодезических измерений (определений)	0.1	-
230	645537.16	127999.68	Метод спутниковых геодезических измерений (определений)	0.1	-
231	645546.02	127977.70	Метод спутниковых геодезических измерений (определений)	0.1	-
232	645550.02	127964.78	Метод спутниковых геодезических измерений (определений)	0.1	-
233	645553.42	127962.54	Метод спутниковых геодезических измерений (определений)	0.1	-
234	645557.16	127962.46	Метод спутниковых геодезических измерений (определений)	0.1	-
235	645560.40	127964.62	Метод спутниковых геодезических измерений (определений)	0.1	-
236	645578.32	127992.30	Метод спутниковых геодезических измерений (определений)	0.1	-
237	645583.38	128002.28	Метод спутниковых геодезических измерений (определений)	0.1	-
238	645586.36	128013.28	Метод спутниковых геодезических измерений (определений)	0.1	-
239	645587.66	128024.30	Метод спутниковых геодезических измерений (определений)	0.1	-
240	645587.58	128031.36	Метод спутниковых геодезических измерений (определений)	0.1	-
241	645588.46	128034.18	Метод спутниковых геодезических измерений (определений)	0.1	-
242	645590.68	128035.42	Метод спутниковых геодезических измерений (определений)	0.1	-
243	645593.30	128035.54	Метод спутниковых геодезических измерений (определений)	0.1	-
244	645742.40	127984.36	Метод спутниковых геодезических измерений (определений)	0.1	-
245	645752.00	127989.00	Метод спутниковых геодезических измерений (определений)	0.1	-
246	645753.60	127991.46	Метод спутниковых геодезических измерений (определений)	0.1	-
247	645754.42	127994.06	Метод спутниковых геодезических измерений (определений)	0.1	-
248	645754.12	127999.24	Метод спутниковых геодезических измерений (определений)	0.1	-

3. Сведения о характерных точках части (частей) границы объекта

Обозначение характерных точек части границы	Координаты, м		Метод определения координат характерной точки	Средняя квадратическая погрешность положения характерной точки (M _t), м	Описание обозначения точки на местности (при наличии)
	X	Y			
249	645752.02	128003.44	Метод спутниковых геодезических измерений (определенный)	0.1	-
250	645709.86	128065.14	Метод спутниковых геодезических измерений (определенный)	0.1	-
251	645706.12	128068.42	Метод спутниковых геодезических измерений (определенный)	0.1	-
252	645701.72	128070.84	Метод спутниковых геодезических измерений (определенный)	0.1	-
253	645697.74	128071.76	Метод спутниковых геодезических измерений (определенный)	0.1	-
254	645679.02	128073.92	Метод спутниковых геодезических измерений (определенный)	0.1	-
255	645661.86	128075.88	Метод спутниковых геодезических измерений (определенный)	0.1	-
256	645653.62	128077.70	Метод спутниковых геодезических измерений (определенный)	0.1	-
257	645638.38	128083.34	Метод спутниковых геодезических измерений (определенный)	0.1	-
258	645635.66	128085.24	Метод спутниковых геодезических измерений (определенный)	0.1	-
259	645631.32	128093.10	Метод спутниковых геодезических измерений (определенный)	0.1	-
260	645629.94	128097.26	Метод спутниковых геодезических измерений (определенный)	0.1	-
261	645626.12	128114.20	Метод спутниковых геодезических измерений (определенный)	0.1	-
262	645625.10	128120.96	Метод спутниковых геодезических измерений (определенный)	0.1	-
263	645625.80	128146.84	Метод спутниковых геодезических измерений (определенный)	0.1	-
264	645624.98	128152.78	Метод спутниковых геодезических измерений (определенный)	0.1	-
265	645623.60	128156.54	Метод спутниковых геодезических измерений (определенный)	0.1	-
266	645620.70	128159.32	Метод спутниковых геодезических измерений (определенный)	0.1	-
267	645617.26	128160.40	Метод спутниковых геодезических измерений (определенный)	0.1	-
268	645613.52	128160.80	Метод спутниковых геодезических измерений (определенный)	0.1	-
269	645605.76	128158.52	Метод спутниковых геодезических измерений (определенный)	0.1	-
270	645589.48	128156.26	Метод спутниковых геодезических измерений (определенный)	0.1	-
271	645581.74	128153.42	Метод спутниковых геодезических измерений (определенный)	0.1	-
272	645559.84	128146.80	Метод спутниковых геодезических измерений (определенный)	0.1	-
273	645550.48	128144.60	Метод спутниковых геодезических измерений (определенный)	0.1	-
274	645543.36	128144.00	Метод спутниковых геодезических измерений (определенный)	0.1	-
275	645531.46	128145.28	Метод спутниковых геодезических измерений (определенный)	0.1	-
276	645522.72	128147.40	Метод спутниковых геодезических измерений (определенный)	0.1	-
277	645502.86	128151.06	Метод спутниковых геодезических измерений (определенный)	0.1	-
278	645496.92	128151.70	Метод спутниковых геодезических измерений (определенный)	0.1	-
279	645492.36	128150.58	Метод спутниковых геодезических измерений (определенный)	0.1	-
280	645486.12	128145.48	Метод спутниковых геодезических измерений (определенный)	0.1	-
281	645482.86	128145.64	Метод спутниковых геодезических измерений (определенный)	0.1	-
282	645471.76	128152.18	Метод спутниковых геодезических измерений (определенный)	0.1	-
283	645466.84	128153.70	Метод спутниковых геодезических измерений (определенный)	0.1	-
284	645462.16	128154.18	Метод спутниковых геодезических измерений (определенный)	0.1	-
285	645457.30	128153.78	Метод спутниковых геодезических измерений (определенный)	0.1	-
286	645441.12	128151.14	Метод спутниковых геодезических измерений (определенный)	0.1	-
287	645436.72	128151.34	Метод спутниковых геодезических измерений (определенный)	0.1	-
288	645431.90	128152.38	Метод спутниковых геодезических измерений (определенный)	0.1	-
289	645425.64	128154.50	Метод спутниковых геодезических измерений (определенный)	0.1	-
290	645415.42	128158.20	Метод спутниковых геодезических измерений (определенный)	0.1	-
291	645410.08	128159.40	Метод спутниковых геодезических измерений (определенный)	0.1	-
292	645405.48	128159.52	Метод спутниковых геодезических измерений (определенный)	0.1	-
293	645396.24	128157.88	Метод спутниковых геодезических измерений (определенный)	0.1	-
294	645392.44	128158.04	Метод спутниковых геодезических измерений (определенный)	0.1	-
295	645381.24	128161.20	Метод спутниковых геодезических измерений (определенный)	0.1	-
199	645374.36	128162.08	Метод спутниковых геодезических измерений (определенный)	0.1	-
Часть N 8					
296	644012.84	130324.75	Метод спутниковых геодезических измерений (определенный)	0.1	-
297	644259.08	130010.06	Метод спутниковых геодезических измерений (определенный)	0.1	-
298	644215.00	129975.52	Метод спутниковых геодезических измерений (определенный)	0.1	-
299	644404.22	129737.82	Метод спутниковых геодезических измерений (определенный)	0.1	-

3. Сведения о характерных точках части (частей) границы объекта

Обозначение характерных точек части границы	Координаты, м		Метод определения координат характерной точки	Средняя квадратическая погрешность положения характерной точки (M _t), м	Описание обозначения точки на местности (при наличии)
	X	Y			
			измерений (определений)		
300	644944.26	129063.22	Метод спутниковых геодезических измерений (определений)	0.1	-
301	644918.92	129058.74	Метод спутниковых геодезических измерений (определений)	0.1	-
302	644918.18	129056.32	Метод спутниковых геодезических измерений (определений)	0.1	-
303	644924.42	129047.14	Метод спутниковых геодезических измерений (определений)	0.1	-
304	644925.30	129044.14	Метод спутниковых геодезических измерений (определений)	0.1	-
305	644924.55	129039.51	Метод спутниковых геодезических измерений (определений)	0.1	-
306	644889.64	129003.72	Метод спутниковых геодезических измерений (определений)	0.1	-
307	644889.30	128999.94	Метод спутниковых геодезических измерений (определений)	0.1	-
308	644890.44	128997.68	Метод спутниковых геодезических измерений (определений)	0.1	-
309	644917.60	128967.36	Метод спутниковых геодезических измерений (определений)	0.1	-
310	644921.98	128965.72	Метод спутниковых геодезических измерений (определений)	0.1	-
311	644925.96	128965.72	Метод спутниковых геодезических измерений (определений)	0.1	-
312	644930.04	128966.88	Метод спутниковых геодезических измерений (определений)	0.1	-
313	644955.22	128991.30	Метод спутниковых геодезических измерений (определений)	0.1	-
314	644956.20	128995.24	Метод спутниковых геодезических измерений (определений)	0.1	-
315	644953.80	129001.54	Метод спутниковых геодезических измерений (определений)	0.1	-
316	644954.44	129007.44	Метод спутниковых геодезических измерений (определений)	0.1	-
317	644957.44	129014.74	Метод спутниковых геодезических измерений (определений)	0.1	-
318	644962.36	129018.70	Метод спутниковых геодезических измерений (определений)	0.1	-
319	644968.00	129020.66	Метод спутниковых геодезических измерений (определений)	0.1	-
320	644974.98	129020.06	Метод спутниковых геодезических измерений (определений)	0.1	-
321	644983.48	129014.20	Метод спутниковых геодезических измерений (определений)	0.1	-
322	645158.90	128795.10	Метод спутниковых геодезических измерений (определений)	0.1	-
323	645154.12	128790.96	Метод спутниковых геодезических измерений (определений)	0.1	-
324	645152.76	128788.00	Метод спутниковых геодезических измерений (определений)	0.1	-
325	645153.22	128784.14	Метод спутниковых геодезических измерений (определений)	0.1	-
326	645216.08	128696.54	Метод спутниковых геодезических измерений (определений)	0.1	-
327	645217.76	128692.46	Метод спутниковых геодезических измерений (определений)	0.1	-
328	645217.46	128687.72	Метод спутниковых геодезических измерений (определений)	0.1	-
329	645216.00	128684.60	Метод спутниковых геодезических измерений (определений)	0.1	-
330	645199.16	128670.86	Метод спутниковых геодезических измерений (определений)	0.1	-
331	644760.90	128590.77	Метод спутниковых геодезических измерений (определений)	0.1	-
332	644750.62	128605.34	Метод спутниковых геодезических измерений (определений)	0.1	-
333	644729.64	128595.06	Метод спутниковых геодезических измерений (определений)	0.1	-
334	644723.10	128593.26	Метод спутниковых геодезических измерений (определений)	0.1	-
335	644716.54	128593.06	Метод спутниковых геодезических измерений (определений)	0.1	-
336	644711.64	128594.30	Метод спутниковых геодезических измерений (определений)	0.1	-
337	644700.18	128597.80	Метод спутниковых геодезических измерений (определений)	0.1	-
338	644695.72	128597.60	Метод спутниковых геодезических измерений (определений)	0.1	-
339	644691.26	128596.42	Метод спутниковых геодезических измерений (определений)	0.1	-
340	644687.56	128594.78	Метод спутниковых геодезических измерений (определений)	0.1	-
341	644682.40	128591.94	Метод спутниковых геодезических измерений (определений)	0.1	-
342	644658.60	128572.04	Метод спутниковых геодезических измерений (определений)	0.1	-
343	644636.76	128576.02	Метод спутниковых геодезических измерений (определений)	0.1	-
344	644617.60	128584.64	Метод спутниковых геодезических измерений (определений)	0.1	-
345	644615.92	128585.80	Метод спутниковых геодезических измерений (определений)	0.1	-
346	644614.98	128588.00	Метод спутниковых геодезических измерений (определений)	0.1	-
347	644610.74	128613.12	Метод спутниковых геодезических измерений (определений)	0.1	-
348	644609.44	128616.04	Метод спутниковых геодезических измерений (определений)	0.1	-
349	644607.16	128617.40	Метод спутниковых геодезических измерений (определений)	0.1	-
350	644605.44	128617.72	Метод спутниковых геодезических измерений (определений)	0.1	-
351	644559.08	128609.18	Метод спутниковых геодезических измерений (определений)	0.1	-

3. Сведения о характерных точках части (частей) границы объекта

Обозначение характерных точек части границы	Координаты, м		Метод определения координат характерной точки	Средняя квадратическая погрешность положения характерной точки (M _t), м	Описание обозначения точки на местности (при наличии)
	X	Y			
			измерений (определений)		
352	644554.92	128607.98	Метод спутниковых геодезических измерений (определений)	0.1	-
353	644553.04	128606.42	Метод спутниковых геодезических измерений (определений)	0.1	-
354	644546.44	128597.16	Метод спутниковых геодезических измерений (определений)	0.1	-
355	644536.36	128587.64	Метод спутниковых геодезических измерений (определений)	0.1	-
356	644534.12	128586.84	Метод спутниковых геодезических измерений (определений)	0.1	-
357	644531.88	128586.76	Метод спутниковых геодезических измерений (определений)	0.1	-
358	644529.74	128587.28	Метод спутниковых геодезических измерений (определений)	0.1	-
359	644524.08	128589.30	Метод спутниковых геодезических измерений (определений)	0.1	-
360	644519.74	128590.84	Метод спутниковых геодезических измерений (определений)	0.1	-
361	644515.47	128592.36	Метод спутниковых геодезических измерений (определений)	0.1	-
362	644511.52	128593.77	Метод спутниковых геодезических измерений (определений)	0.1	-
363	644474.35	128607.01	Метод спутниковых геодезических измерений (определений)	0.1	-
364	644473.63	128604.91	Метод спутниковых геодезических измерений (определений)	0.1	-
365	644405.89	128628.52	Метод спутниковых геодезических измерений (определений)	0.1	-
366	644402.44	128631.25	Метод спутниковых геодезических измерений (определений)	0.1	-
367	644398.98	128633.98	Метод спутниковых геодезических измерений (определений)	0.1	-
368	644395.54	128636.71	Метод спутниковых геодезических измерений (определений)	0.1	-
369	644392.08	128639.44	Метод спутниковых геодезических измерений (определений)	0.1	-
370	644388.64	128642.16	Метод спутниковых геодезических измерений (определений)	0.1	-
371	644385.18	128644.90	Метод спутниковых геодезических измерений (определений)	0.1	-
372	644381.73	128647.63	Метод спутниковых геодезических измерений (определений)	0.1	-
373	644378.28	128650.36	Метод спутниковых геодезических измерений (определений)	0.1	-
374	644374.82	128653.09	Метод спутниковых геодезических измерений (определений)	0.1	-
375	644371.38	128655.81	Метод спутниковых геодезических измерений (определений)	0.1	-
376	644367.37	128658.98	Метод спутниковых геодезических измерений (определений)	0.1	-
377	644365.04	128659.84	Метод спутниковых геодезических измерений (определений)	0.1	-
378	644361.84	128659.64	Метод спутниковых геодезических измерений (определений)	0.1	-
379	644359.30	128658.00	Метод спутниковых геодезических измерений (определений)	0.1	-
380	644356.01	128653.88	Метод спутниковых геодезических измерений (определений)	0.1	-
381	644348.27	128663.05	Метод спутниковых геодезических измерений (определений)	0.1	-
382	644345.05	128660.33	Метод спутниковых геодезических измерений (определений)	0.1	-
383	644321.80	128667.10	Метод спутниковых геодезических измерений (определений)	0.1	-
384	644329.26	128676.26	Метод спутниковых геодезических измерений (определений)	0.1	-
385	644332.50	128683.90	Метод спутниковых геодезических измерений (определений)	0.1	-
386	644292.20	128741.90	Метод спутниковых геодезических измерений (определений)	0.1	-
387	644233.04	128714.96	Метод спутниковых геодезических измерений (определений)	0.1	-
388	644227.78	128714.62	Метод спутниковых геодезических измерений (определений)	0.1	-
389	644221.44	128779.72	Метод спутниковых геодезических измерений (определений)	0.1	-
390	644215.58	128793.74	Метод спутниковых геодезических измерений (определений)	0.1	-
391	644209.44	128808.10	Метод спутниковых геодезических измерений (определений)	0.1	-
392	644209.72	128822.16	Метод спутниковых геодезических измерений (определений)	0.1	-
393	644211.72	128828.20	Метод спутниковых геодезических измерений (определений)	0.1	-
394	644224.56	128862.80	Метод спутниковых геодезических измерений (определений)	0.1	-
395	644232.30	128891.46	Метод спутниковых геодезических измерений (определений)	0.1	-
396	644236.50	128907.50	Метод спутниковых геодезических измерений (определений)	0.1	-
397	644238.10	128919.16	Метод спутниковых геодезических измерений (определений)	0.1	-
398	644239.44	128929.76	Метод спутниковых геодезических измерений (определений)	0.1	-
399	644238.60	128939.16	Метод спутниковых геодезических измерений (определений)	0.1	-
400	644232.60	128952.00	Метод спутниковых геодезических измерений (определений)	0.1	-
401	644232.10	128957.98	Метод спутниковых геодезических измерений (определений)	0.1	-
402	644232.30	128957.92	Метод спутниковых геодезических измерений (определений)	0.1	-
403	644235.31	128961.66	Метод спутниковых геодезических измерений (определений)	0.1	-

3. Сведения о характерных точках части (частей) границы объекта

Обозначение характерных точек части границы	Координаты, м		Метод определения координат характерной точки	Средняя квадратическая погрешность положения характерной точки (M _t), м	Описание обозначения точки на местности (при наличии)
	X	Y			
			измерений (определений)		
404	644235.32	128980.28	Метод спутниковых геодезических измерений (определений)	0.1	-
405	644190.78	129071.76	Метод спутниковых геодезических измерений (определений)	0.1	-
406	644188.96	129139.65	Метод спутниковых геодезических измерений (определений)	0.1	-
407	644149.98	129146.14	Метод спутниковых геодезических измерений (определений)	0.1	-
408	644127.28	129160.43	Метод спутниковых геодезических измерений (определений)	0.1	-
409	644120.66	129153.12	Метод спутниковых геодезических измерений (определений)	0.1	-
410	644122.02	129119.24	Метод спутниковых геодезических измерений (определений)	0.1	-
411	644117.25	129107.80	Метод спутниковых геодезических измерений (определений)	0.1	-
412	644118.78	129090.10	Метод спутниковых геодезических измерений (определений)	0.1	-
413	644119.56	129083.42	Метод спутниковых геодезических измерений (определений)	0.1	-
414	644123.32	129046.24	Метод спутниковых геодезических измерений (определений)	0.1	-
415	644115.04	129045.18	Метод спутниковых геодезических измерений (определений)	0.1	-
416	644116.03	129034.48	Метод спутниковых геодезических измерений (определений)	0.1	-
417	644111.64	129033.68	Метод спутниковых геодезических измерений (определений)	0.1	-
418	644112.62	129024.43	Метод спутниковых геодезических измерений (определений)	0.1	-
419	644127.58	129024.70	Метод спутниковых геодезических измерений (определений)	0.1	-
420	644135.99	128978.26	Метод спутниковых геодезических измерений (определений)	0.1	-
421	644157.80	128974.98	Метод спутниковых геодезических измерений (определений)	0.1	-
422	644157.30	128957.00	Метод спутниковых геодезических измерений (определений)	0.1	-
423	644156.00	128896.36	Метод спутниковых геодезических измерений (определений)	0.1	-
424	644153.06	128869.10	Метод спутниковых геодезических измерений (определений)	0.1	-
425	644151.52	128853.48	Метод спутниковых геодезических измерений (определений)	0.1	-
426	644150.20	128845.36	Метод спутниковых геодезических измерений (определений)	0.1	-
427	644146.44	128829.90	Метод спутниковых геодезических измерений (определений)	0.1	-
428	644144.40	128811.26	Метод спутниковых геодезических измерений (определений)	0.1	-
429	644141.36	128798.06	Метод спутниковых геодезических измерений (определений)	0.1	-
430	644141.10	128796.66	Метод спутниковых геодезических измерений (определений)	0.1	-
431	644140.16	128786.50	Метод спутниковых геодезических измерений (определений)	0.1	-
432	644140.16	128782.30	Метод спутниковых геодезических измерений (определений)	0.1	-
433	644142.66	128779.50	Метод спутниковых геодезических измерений (определений)	0.1	-
434	644144.26	128774.76	Метод спутниковых геодезических измерений (определений)	0.1	-
435	644146.86	128762.90	Метод спутниковых геодезических измерений (определений)	0.1	-
436	644152.36	128753.90	Метод спутниковых геодезических измерений (определений)	0.1	-
437	644153.44	128752.90	Метод спутниковых геодезических измерений (определений)	0.1	-
438	644155.36	128751.46	Метод спутниковых геодезических измерений (определений)	0.1	-
439	644159.30	128749.40	Метод спутниковых геодезических измерений (определений)	0.1	-
440	644162.80	128744.46	Метод спутниковых геодезических измерений (определений)	0.1	-
441	644165.70	128735.66	Метод спутниковых геодезических измерений (определений)	0.1	-
442	644170.60	128728.10	Метод спутниковых геодезических измерений (определений)	0.1	-
443	644175.90	128720.16	Метод спутниковых геодезических измерений (определений)	0.1	-
444	644181.56	128710.90	Метод спутниковых геодезических измерений (определений)	0.1	-
445	644182.44	128708.90	Метод спутниковых геодезических измерений (определений)	0.1	-
446	644185.70	128702.00	Метод спутниковых геодезических измерений (определений)	0.1	-
447	644176.81	128707.96	Метод спутниковых геодезических измерений (определений)	0.1	-
448	644170.48	128712.18	Метод спутниковых геодезических измерений (определений)	0.1	-
449	644158.02	128745.98	Метод спутниковых геодезических измерений (определений)	0.1	-
450	644086.43	128756.31	Метод спутниковых геодезических измерений (определений)	0.1	-
451	644006.58	128798.97	Метод спутниковых геодезических измерений (определений)	0.1	-
452	643977.16	128720.33	Метод спутниковых геодезических измерений (определений)	0.1	-
453	643974.92	128720.44	Метод спутниковых геодезических измерений (определений)	0.1	-
454	643968.24	128727.26	Метод спутниковых геодезических измерений (определений)	0.1	-
455	643965.20	128728.30	Метод спутниковых геодезических измерений (определений)	0.1	-

3. Сведения о характерных точках части (частей) границы объекта

Обозначение характерных точек части границы	Координаты, м		Метод определения координат характерной точки	Средняя квадратическая погрешность положения характерной точки (M _t), м	Описание обозначения точки на местности (при наличии)
	X	Y			
			измерений (определений)		
456	643850.76	128729.60	Метод спутниковых геодезических измерений (определений)	0.1	-
457	643848.24	128730.16	Метод спутниковых геодезических измерений (определений)	0.1	-
458	643844.78	128730.40	Метод спутниковых геодезических измерений (определений)	0.1	-
459	643840.88	128730.08	Метод спутниковых геодезических измерений (определений)	0.1	-
460	643834.38	128728.88	Метод спутниковых геодезических измерений (определений)	0.1	-
461	643831.76	128728.68	Метод спутниковых геодезических измерений (определений)	0.1	-
462	643828.64	128729.44	Метод спутниковых геодезических измерений (определений)	0.1	-
463	643826.46	128731.34	Метод спутниковых геодезических измерений (определений)	0.1	-
464	643788.33	128770.42	Метод спутниковых геодезических измерений (определений)	0.1	-
465	643790.68	128821.80	Метод спутниковых геодезических измерений (определений)	0.1	-
466	643790.68	128826.22	Метод спутниковых геодезических измерений (определений)	0.1	-
467	643789.98	128828.42	Метод спутниковых геодезических измерений (определений)	0.1	-
468	643788.80	128829.58	Метод спутниковых геодезических измерений (определений)	0.1	-
469	643786.66	128830.26	Метод спутниковых геодезических измерений (определений)	0.1	-
470	643780.84	128830.58	Метод спутниковых геодезических измерений (определений)	0.1	-
471	643775.16	128831.48	Метод спутниковых геодезических измерений (определений)	0.1	-
472	643745.90	128840.26	Метод спутниковых геодезических измерений (определений)	0.1	-
473	643728.02	128845.52	Метод спутниковых геодезических измерений (определений)	0.1	-
474	643705.24	128852.24	Метод спутниковых геодезических измерений (определений)	0.1	-
475	643665.12	128867.04	Метод спутниковых геодезических измерений (определений)	0.1	-
476	643646.22	128870.18	Метод спутниковых геодезических измерений (определений)	0.1	-
477	643639.54	128872.94	Метод спутниковых геодезических измерений (определений)	0.1	-
478	643512.72	129040.36	Метод спутниковых геодезических измерений (определений)	0.1	-
479	643685.79	129178.04	Метод спутниковых геодезических измерений (определений)	0.1	-
480	643687.61	129175.64	Метод спутниковых геодезических измерений (определений)	0.1	-
481	643692.84	129179.94	Метод спутниковых геодезических измерений (определений)	0.1	-
482	643695.76	129182.34	Метод спутниковых геодезических измерений (определений)	0.1	-
483	643698.55	129184.79	Метод спутниковых геодезических измерений (определений)	0.1	-
484	643701.18	129186.86	Метод спутниковых геодезических измерений (определений)	0.1	-
485	643706.60	129190.35	Метод спутниковых геодезических измерений (определений)	0.1	-
486	643709.12	129192.28	Метод спутниковых геодезических измерений (определений)	0.1	-
487	643722.09	129201.35	Метод спутниковых геодезических измерений (определений)	0.1	-
488	643724.70	129203.38	Метод спутниковых геодезических измерений (определений)	0.1	-
489	643729.61	129207.50	Метод спутниковых геодезических измерений (определений)	0.1	-
490	643732.14	129209.51	Метод спутниковых геодезических измерений (определений)	0.1	-
491	643741.84	129217.90	Метод спутниковых геодезических измерений (определений)	0.1	-
492	643744.30	129219.80	Метод спутниковых геодезических измерений (определений)	0.1	-
493	643746.76	129221.70	Метод спутниковых геодезических измерений (определений)	0.1	-
494	643754.17	129227.88	Метод спутниковых геодезических измерений (определений)	0.1	-
495	643756.65	129229.82	Метод спутниковых геодезических измерений (определений)	0.1	-
496	643786.94	129254.94	Метод спутниковых геодезических измерений (определений)	0.1	-
497	643772.74	129273.61	Метод спутниковых геодезических измерений (определений)	0.1	-
498	643770.83	129276.05	Метод спутниковых геодезических измерений (определений)	0.1	-
499	643790.12	129288.85	Метод спутниковых геодезических измерений (определений)	0.1	-
500	643803.34	129272.33	Метод спутниковых геодезических измерений (определений)	0.1	-
501	643820.24	129255.14	Метод спутниковых геодезических измерений (определений)	0.1	-
502	643831.87	129248.07	Метод спутниковых геодезических измерений (определений)	0.1	-
503	643855.15	129240.34	Метод спутниковых геодезических измерений (определений)	0.1	-
504	643882.19	129236.06	Метод спутниковых геодезических измерений (определений)	0.1	-
505	643894.20	129242.99	Метод спутниковых геодезических измерений (определений)	0.1	-
506	643898.08	129251.70	Метод спутниковых геодезических измерений (определений)	0.1	-
507	643904.52	129287.63	Метод спутниковых геодезических измерений (определений)	0.1	-

3. Сведения о характерных точках части (частей) границы объекта

Обозначение характерных точек части границы	Координаты, м		Метод определения координат характерной точки	Средняя квадратическая погрешность положения характерной точки (M _t), м	Описание обозначения точки на местности (при наличии)
	X	Y			
			измерений (определений)		
508	643910.40	129315.25	Метод спутниковых геодезических измерений (определений)	0.1	-
509	643917.22	129346.48	Метод спутниковых геодезических измерений (определений)	0.1	-
510	643935.72	129389.58	Метод спутниковых геодезических измерений (определений)	0.1	-
511	643940.30	129409.28	Метод спутниковых геодезических измерений (определений)	0.1	-
512	643976.02	129437.28	Метод спутниковых геодезических измерений (определений)	0.1	-
513	643991.84	129449.48	Метод спутниковых геодезических измерений (определений)	0.1	-
514	643999.86	129455.90	Метод спутниковых геодезических измерений (определений)	0.1	-
515	644029.82	129479.88	Метод спутниковых геодезических измерений (определений)	0.1	-
516	644072.04	129514.50	Метод спутниковых геодезических измерений (определений)	0.1	-
517	644072.84	129518.92	Метод спутниковых геодезических измерений (определений)	0.1	-
518	644114.74	129551.32	Метод спутниковых геодезических измерений (определений)	0.1	-
519	643810.44	129927.22	Метод спутниковых геодезических измерений (определений)	0.1	-
296	644012.84	130324.75	Метод спутниковых геодезических измерений (определений)	0.1	-
					-
520	644626.06	128710.07	Метод спутниковых геодезических измерений (определений)	0.1	-
521	644626.03	128708.85	Метод спутниковых геодезических измерений (определений)	0.1	-
522	644604.44	128706.65	Метод спутниковых геодезических измерений (определений)	0.1	-
523	644613.30	128657.64	Метод спутниковых геодезических измерений (определений)	0.1	-
524	644642.21	128664.78	Метод спутниковых геодезических измерений (определений)	0.1	-
525	644634.84	128707.94	Метод спутниковых геодезических измерений (определений)	0.1	-
526	644629.18	128708.78	Метод спутниковых геодезических измерений (определений)	0.1	-
527	644629.21	128709.99	Метод спутниковых геодезических измерений (определений)	0.1	-
520	644626.06	128710.07	Метод спутниковых геодезических измерений (определений)	0.1	-
Часть N 9					
528	643938.34	129438.29	Метод спутниковых геодезических измерений (определений)	0.1	-
529	643950.80	129447.49	Метод спутниковых геодезических измерений (определений)	0.1	-
530	643950.64	129448.18	Метод спутниковых геодезических измерений (определений)	0.1	-
531	643962.34	129458.34	Метод спутниковых геодезических измерений (определений)	0.1	-
532	643973.02	129467.60	Метод спутниковых геодезических измерений (определений)	0.1	-
533	643984.74	129477.58	Метод спутниковых геодезических измерений (определений)	0.1	-
534	643996.24	129487.38	Метод спутниковых геодезических измерений (определений)	0.1	-
535	644003.99	129493.98	Метод спутниковых геодезических измерений (определений)	0.1	-
536	644003.85	129494.95	Метод спутниковых геодезических измерений (определений)	0.1	-
537	644006.35	129497.51	Метод спутниковых геодезических измерений (определений)	0.1	-
538	644001.66	129504.82	Метод спутниковых геодезических измерений (определений)	0.1	-
539	644013.08	129513.34	Метод спутниковых геодезических измерений (определений)	0.1	-
540	644016.56	129508.48	Метод спутниковых геодезических измерений (определений)	0.1	-
541	644018.69	129510.12	Метод спутниковых геодезических измерений (определений)	0.1	-
542	644018.51	129518.56	Метод спутниковых геодезических измерений (определений)	0.1	-
543	644021.38	129520.13	Метод спутниковых геодезических измерений (определений)	0.1	-
544	644029.84	129515.34	Метод спутниковых геодезических измерений (определений)	0.1	-
545	644038.53	129522.70	Метод спутниковых геодезических измерений (определений)	0.1	-
546	644046.48	129528.51	Метод спутниковых геодезических измерений (определений)	0.1	-
547	644044.91	129531.09	Метод спутниковых геодезических измерений (определений)	0.1	-
548	644047.84	129532.84	Метод спутниковых геодезических измерений (определений)	0.1	-
549	644049.38	129530.30	Метод спутниковых геодезических измерений (определений)	0.1	-
550	644067.30	129544.00	Метод спутниковых геодезических измерений (определений)	0.1	-
551	644068.98	129552.68	Метод спутниковых геодезических измерений (определений)	0.1	-
552	644068.78	129557.50	Метод спутниковых геодезических измерений (определений)	0.1	-
553	644067.30	129561.78	Метод спутниковых геодезических измерений (определений)	0.1	-
554	644004.40	129642.16	Метод спутниковых геодезических измерений (определений)	0.1	-
555	643795.56	129899.40	Метод спутниковых геодезических измерений (определений)	0.1	-

3. Сведения о характерных точках части (частей) границы объекта

Обозначение характерных точек части границы	Координаты, м		Метод определения координат характерной точки	Средняя квадратическая погрешность положения характерной точки (Мт), м	Описание обозначения точки на местности (при наличии)
	X	Y			
556	643734.92	129772.20	Метод спутниковых геодезических измерений (определений)	0.1	-
557	643662.68	129635.80	Метод спутниковых геодезических измерений (определений)	0.1	-
558	643678.44	129628.22	Метод спутниковых геодезических измерений (определений)	0.1	-
559	643719.92	129617.55	Метод спутниковых геодезических измерений (определений)	0.1	-
560	643722.93	129623.81	Метод спутниковых геодезических измерений (определений)	0.1	-
561	643723.54	129624.23	Метод спутниковых геодезических измерений (определений)	0.1	-
562	643738.54	129634.46	Метод спутниковых геодезических измерений (определений)	0.1	-
563	643741.02	129639.28	Метод спутниковых геодезических измерений (определений)	0.1	-
564	643744.78	129644.42	Метод спутниковых геодезических измерений (определений)	0.1	-
565	643749.52	129648.50	Метод спутниковых геодезических измерений (определений)	0.1	-
566	643769.74	129660.66	Метод спутниковых геодезических измерений (определений)	0.1	-
567	643773.42	129661.62	Метод спутниковых геодезических измерений (определений)	0.1	-
568	643777.52	129662.30	Метод спутниковых геодезических измерений (определений)	0.1	-
569	643786.78	129662.90	Метод спутниковых геодезических измерений (определений)	0.1	-
570	643791.24	129663.20	Метод спутниковых геодезических измерений (определений)	0.1	-
571	643791.48	129663.24	Метод спутниковых геодезических измерений (определений)	0.1	-
572	643817.68	129654.16	Метод спутниковых геодезических измерений (определений)	0.1	-
573	643838.31	129643.38	Метод спутниковых геодезических измерений (определений)	0.1	-
574	643847.90	129644.12	Метод спутниковых геодезических измерений (определений)	0.1	-
575	643879.96	129629.96	Метод спутниковых геодезических измерений (определений)	0.1	-
576	643882.88	129623.98	Метод спутниковых геодезических измерений (определений)	0.1	-
577	643876.92	129607.60	Метод спутниковых геодезических измерений (определений)	0.1	-
578	643877.43	129582.40	Метод спутниковых геодезических измерений (определений)	0.1	-
579	643891.67	129567.05	Метод спутниковых геодезических измерений (определений)	0.1	-
580	643895.34	129560.24	Метод спутниковых геодезических измерений (определений)	0.1	-
581	643898.17	129546.98	Метод спутниковых геодезических измерений (определений)	0.1	-
582	643899.58	129510.26	Метод спутниковых геодезических измерений (определений)	0.1	-
583	643901.58	129502.42	Метод спутниковых геодезических измерений (определений)	0.1	-
584	643929.82	129484.82	Метод спутниковых геодезических измерений (определений)	0.1	-
585	643936.30	129475.39	Метод спутниковых геодезических измерений (определений)	0.1	-
586	643936.20	129451.74	Метод спутниковых геодезических измерений (определений)	0.1	-
528	643938.34	129438.29	Метод спутниковых геодезических измерений (определений)	0.1	-
Часть N 10					
587	643597.72	129506.12	Метод спутниковых геодезических измерений (определений)	0.1	-
588	643594.94	129505.16	Метод спутниковых геодезических измерений (определений)	0.1	-
589	643593.30	129500.86	Метод спутниковых геодезических измерений (определений)	0.1	-
590	643592.28	129495.88	Метод спутниковых геодезических измерений (определений)	0.1	-
591	643339.10	128996.72	Метод спутниковых геодезических измерений (определений)	0.1	-
592	643336.80	128988.58	Метод спутниковых геодезических измерений (определений)	0.1	-
593	643336.96	128985.18	Метод спутниковых геодезических измерений (определений)	0.1	-
594	643338.52	128983.72	Метод спутниковых геодезических измерений (определений)	0.1	-
595	643341.64	128984.08	Метод спутниковых геодезических измерений (определений)	0.1	-
596	643361.62	128990.02	Метод спутниковых геодезических измерений (определений)	0.1	-
597	643373.50	128988.66	Метод спутниковых геодезических измерений (определений)	0.1	-
598	643382.90	128985.98	Метод спутниковых геодезических измерений (определений)	0.1	-
599	643387.98	128983.40	Метод спутниковых геодезических измерений (определений)	0.1	-
600	643462.30	128915.90	Метод спутниковых геодезических измерений (определений)	0.1	-
601	643472.18	128904.64	Метод спутниковых геодезических измерений (определений)	0.1	-
602	643476.56	128898.34	Метод спутниковых геодезических измерений (определений)	0.1	-
603	643476.50	128896.62	Метод спутниковых геодезических измерений (определений)	0.1	-
604	643475.26	128894.92	Метод спутниковых геодезических измерений (определений)	0.1	-
605	643449.46	128866.04	Метод спутниковых геодезических измерений (определений)	0.1	-
606	643470.04	128843.44	Метод спутниковых геодезических измерений (определений)	0.1	-

3. Сведения о характерных точках части (частей) границы объекта

Обозначение характерных точек части границы	Координаты, м		Метод определения координат характерной точки	Средняя квадратическая погрешность положения характерной точки (M _t), м	Описание обозначения точки на местности (при наличии)
	X	Y			
			измерений (определений)		
607	643494.09	128849.22	Метод спутниковых геодезических измерений (определений)	0.1	-
608	643502.61	128856.17	Метод спутниковых геодезических измерений (определений)	0.1	-
609	643509.94	128848.82	Метод спутниковых геодезических измерений (определений)	0.1	-
610	643495.60	128834.56	Метод спутниковых геодезических измерений (определений)	0.1	-
611	643502.46	128836.76	Метод спутниковых геодезических измерений (определений)	0.1	-
612	643507.00	128838.74	Метод спутниковых геодезических измерений (определений)	0.1	-
613	643510.82	128841.06	Метод спутниковых геодезических измерений (определений)	0.1	-
614	643515.00	128844.10	Метод спутниковых геодезических измерений (определений)	0.1	-
615	643547.98	128877.20	Метод спутниковых геодезических измерений (определений)	0.1	-
616	643551.38	128878.88	Метод спутниковых геодезических измерений (определений)	0.1	-
617	643558.37	128879.37	Метод спутниковых геодезических измерений (определений)	0.1	-
618	643564.26	128878.80	Метод спутниковых геодезических измерений (определений)	0.1	-
619	643571.16	128878.32	Метод спутниковых геодезических измерений (определений)	0.1	-
620	643575.74	128878.60	Метод спутниковых геодезических измерений (определений)	0.1	-
621	643580.68	128879.64	Метод спутниковых геодезических измерений (определений)	0.1	-
622	643600.06	128890.56	Метод спутниковых геодезических измерений (определений)	0.1	-
623	643510.16	129006.18	Метод спутниковых геодезических измерений (определений)	0.1	-
624	643506.72	129007.88	Метод спутниковых геодезических измерений (определений)	0.1	-
625	643502.86	129008.56	Метод спутниковых геодезических измерений (определений)	0.1	-
626	643497.49	129007.60	Метод спутниковых геодезических измерений (определений)	0.1	-
627	643494.89	129005.58	Метод спутниковых геодезических измерений (определений)	0.1	-
628	643493.28	129004.62	Метод спутниковых геодезических измерений (определений)	0.1	-
629	643450.64	129059.94	Метод спутниковых геодезических измерений (определений)	0.1	-
630	643449.92	129062.46	Метод спутниковых геодезических измерений (определений)	0.1	-
631	643451.90	129064.10	Метод спутниковых геодезических измерений (определений)	0.1	-
632	643475.34	129082.80	Метод спутниковых геодезических измерений (определений)	0.1	-
633	643477.06	129083.12	Метод спутниковых геодезических измерений (определений)	0.1	-
634	643480.34	129081.56	Метод спутниковых геодезических измерений (определений)	0.1	-
635	643486.74	129086.64	Метод спутниковых геодезических измерений (определений)	0.1	-
636	643490.46	129081.88	Метод спутниковых геодезических измерений (определений)	0.1	-
637	643506.80	129092.58	Метод спутниковых геодезических измерений (определений)	0.1	-
638	643509.32	129094.62	Метод спутниковых геодезических измерений (определений)	0.1	-
639	643511.68	129096.86	Метод спутниковых геодезических измерений (определений)	0.1	-
640	643514.25	129098.93	Метод спутниковых геодезических измерений (определений)	0.1	-
641	643517.05	129101.18	Метод спутниковых геодезических измерений (определений)	0.1	-
642	643519.69	129103.31	Метод спутниковых геодезических измерений (определений)	0.1	-
643	643525.18	129107.92	Метод спутниковых геодезических измерений (определений)	0.1	-
644	643527.67	129109.93	Метод спутниковых геодезических измерений (определений)	0.1	-
645	643530.29	129111.78	Метод спутниковых геодезических измерений (определений)	0.1	-
646	643532.95	129113.92	Метод спутниковых геодезических измерений (определений)	0.1	-
647	643532.57	129114.39	Метод спутниковых геодезических измерений (определений)	0.1	-
648	643535.20	129116.52	Метод спутниковых геодезических измерений (определений)	0.1	-
649	643537.82	129118.37	Метод спутниковых геодезических измерений (определений)	0.1	-
650	643542.80	129122.39	Метод спутниковых геодезических измерений (определений)	0.1	-
651	643545.29	129124.40	Метод спутниковых геодезических измерений (определений)	0.1	-
652	643550.48	129128.36	Метод спутниковых геодезических измерений (определений)	0.1	-
653	643553.08	129130.35	Метод спутниковых геодезических измерений (определений)	0.1	-
654	643560.87	129136.30	Метод спутниковых геодезических измерений (определений)	0.1	-
655	643563.44	129138.36	Метод спутниковых геодезических измерений (определений)	0.1	-
656	643571.05	129144.46	Метод спутниковых геодезических измерений (определений)	0.1	-
657	643573.74	129146.62	Метод спутниковых геодезических измерений (определений)	0.1	-
658	643588.29	129158.29	Метод спутниковых геодезических измерений (определений)	0.1	-

3. Сведения о характерных точках части (частей) границы объекта

Обозначение характерных точек части границы	Координаты, м		Метод определения координат характерной точки	Средняя квадратическая погрешность положения характерной точки (M _t), м	Описание обозначения точки на местности (при наличии)
	X	Y			
			измерений (определений)		
659	643590.83	129160.32	Метод спутниковых геодезических измерений (определений)	0.1	-
660	643652.48	129211.57	Метод спутниковых геодезических измерений (определений)	0.1	-
661	643654.82	129213.45	Метод спутниковых геодезических измерений (определений)	0.1	-
662	643660.17	129217.59	Метод спутниковых геодезических измерений (определений)	0.1	-
663	643662.60	129219.53	Метод спутниковых геодезических измерений (определений)	0.1	-
664	643667.67	129223.11	Метод спутниковых геодезических измерений (определений)	0.1	-
665	643670.16	129225.12	Метод спутниковых геодезических измерений (определений)	0.1	-
666	643683.07	129234.70	Метод спутниковых геодезических измерений (определений)	0.1	-
667	643685.56	129236.72	Метод спутниковых геодезических измерений (определений)	0.1	-
668	643688.17	129238.75	Метод спутниковых геодезических измерений (определений)	0.1	-
669	643695.78	129244.46	Метод спутниковых геодезических измерений (определений)	0.1	-
670	643698.30	129246.48	Метод спутниковых геодезических измерений (определений)	0.1	-
671	643706.56	129253.10	Метод спутниковых геодезических измерений (определений)	0.1	-
672	643709.21	129255.23	Метод спутниковых геодезических измерений (определений)	0.1	-
673	643714.46	129261.68	Метод спутниковых геодезических измерений (определений)	0.1	-
674	643707.74	129270.88	Метод спутниковых геодезических измерений (определений)	0.1	-
675	643704.46	129276.44	Метод спутниковых геодезических измерений (определений)	0.1	-
676	643703.14	129280.94	Метод спутниковых геодезических измерений (определений)	0.1	-
677	643701.72	129291.98	Метод спутниковых геодезических измерений (определений)	0.1	-
678	643700.50	129296.14	Метод спутниковых геодезических измерений (определений)	0.1	-
679	643699.04	129299.76	Метод спутниковых геодезических измерений (определений)	0.1	-
680	643693.42	129306.12	Метод спутниковых геодезических измерений (определений)	0.1	-
681	643691.78	129308.42	Метод спутниковых геодезических измерений (определений)	0.1	-
682	643690.96	129312.74	Метод спутниковых геодезических измерений (определений)	0.1	-
683	643692.30	129321.34	Метод спутниковых геодезических измерений (определений)	0.1	-
684	643694.39	129327.46	Метод спутниковых геодезических измерений (определений)	0.1	-
685	643689.08	129339.82	Метод спутниковых геодезических измерений (определений)	0.1	-
686	643680.68	129343.98	Метод спутниковых геодезических измерений (определений)	0.1	-
687	643666.30	129349.88	Метод спутниковых геодезических измерений (определений)	0.1	-
688	643651.99	129353.26	Метод спутниковых геодезических измерений (определений)	0.1	-
689	643644.14	129355.86	Метод спутниковых геодезических измерений (определений)	0.1	-
690	643627.56	129356.78	Метод спутниковых геодезических измерений (определений)	0.1	-
691	643621.28	129358.12	Метод спутниковых геодезических измерений (определений)	0.1	-
692	643572.74	129375.92	Метод спутниковых геодезических измерений (определений)	0.1	-
693	643569.22	129378.36	Метод спутниковых геодезических измерений (определений)	0.1	-
694	643568.38	129380.86	Метод спутниковых геодезических измерений (определений)	0.1	-
695	643568.06	129384.98	Метод спутниковых геодезических измерений (определений)	0.1	-
696	643577.60	129422.20	Метод спутниковых геодезических измерений (определений)	0.1	-
697	643577.86	129425.88	Метод спутниковых геодезических измерений (определений)	0.1	-
698	643586.26	129448.80	Метод спутниковых геодезических измерений (определений)	0.1	-
699	643604.08	129491.08	Метод спутниковых геодезических измерений (определений)	0.1	-
700	643604.68	129495.72	Метод спутниковых геодезических измерений (определений)	0.1	-
701	643604.22	129499.46	Метод спутниковых геодезических измерений (определений)	0.1	-
702	643602.66	129503.10	Метод спутниковых геодезических измерений (определений)	0.1	-
703	643600.20	129505.56	Метод спутниковых геодезических измерений (определений)	0.1	-
587	643597.72	129506.12	Метод спутниковых геодезических измерений (определений)	0.1	-
Часть N 11					
704	643315.24	128882.46	Метод спутниковых геодезических измерений (определений)	0.1	-
705	643308.92	128882.02	Метод спутниковых геодезических измерений (определений)	0.1	-
706	643296.30	128879.96	Метод спутниковых геодезических измерений (определений)	0.1	-
707	643287.16	128880.32	Метод спутниковых геодезических измерений (определений)	0.1	-
708	643283.72	128879.88	Метод спутниковых геодезических измерений (определений)	0.1	-

3. Сведения о характерных точках части (частей) границы объекта

Обозначение характерных точек части границы	Координаты, м		Метод определения координат характерной точки	Средняя квадратическая погрешность положения характерной точки (Мт), м	Описание обозначения точки на местности (при наличии)
	X	Y			
709	643280.16	128878.04	Метод спутниковых геодезических измерений (определений)	0.1	-
710	643260.66	128842.62	Метод спутниковых геодезических измерений (определений)	0.1	-
711	643244.10	128808.16	Метод спутниковых геодезических измерений (определений)	0.1	-
712	643244.18	128805.64	Метод спутниковых геодезических измерений (определений)	0.1	-
713	643245.16	128803.12	Метод спутниковых геодезических измерений (определений)	0.1	-
714	643247.88	128801.02	Метод спутниковых геодезических измерений (определений)	0.1	-
715	643251.56	128800.62	Метод спутниковых геодезических измерений (определений)	0.1	-
716	643259.10	128797.54	Метод спутниковых геодезических измерений (определений)	0.1	-
717	643273.64	128789.76	Метод спутниковых геодезических измерений (определений)	0.1	-
718	643280.46	128788.88	Метод спутниковых геодезических измерений (определений)	0.1	-
719	643304.84	128791.12	Метод спутниковых геодезических измерений (определений)	0.1	-
720	643310.92	128791.48	Метод спутниковых геодезических измерений (определений)	0.1	-
721	643320.66	128790.00	Метод спутниковых геодезических измерений (определений)	0.1	-
722	643329.48	128788.04	Метод спутниковых геодезических измерений (определений)	0.1	-
723	643336.96	128786.92	Метод спутниковых геодезических измерений (определений)	0.1	-
724	643340.18	128786.92	Метод спутниковых геодезических измерений (определений)	0.1	-
725	643343.54	128787.68	Метод спутниковых геодезических измерений (определений)	0.1	-
726	643348.42	128789.48	Метод спутниковых геодезических измерений (определений)	0.1	-
727	643369.84	128801.28	Метод спутниковых геодезических измерений (определений)	0.1	-
728	643383.72	128815.34	Метод спутниковых геодезических измерений (определений)	0.1	-
729	643386.04	128819.80	Метод спутниковых геодезических измерений (определений)	0.1	-
730	643385.86	128823.70	Метод спутниковых геодезических измерений (определений)	0.1	-
731	643382.52	128829.66	Метод спутниковых геодезических измерений (определений)	0.1	-
732	643377.82	128834.36	Метод спутниковых геодезических измерений (определений)	0.1	-
733	643325.40	128879.48	Метод спутниковых геодезических измерений (определений)	0.1	-
734	643320.82	128881.44	Метод спутниковых геодезических измерений (определений)	0.1	-
704	643315.24	128882.46	Метод спутниковых геодезических измерений (определений)	0.1	-
Часть N 12					
735	643117.26	129017.32	Метод спутниковых геодезических измерений (определений)	0.1	-
736	643102.52	128999.06	Метод спутниковых геодезических измерений (определений)	0.1	-
737	643078.26	128968.99	Метод спутниковых геодезических измерений (определений)	0.1	-
738	643082.18	128964.26	Метод спутниковых геодезических измерений (определений)	0.1	-
739	643038.55	128928.58	Метод спутниковых геодезических измерений (определений)	0.1	-
740	643074.64	128876.96	Метод спутниковых геодезических измерений (определений)	0.1	-
741	643078.16	128874.68	Метод спутниковых геодезических измерений (определений)	0.1	-
742	643082.92	128873.86	Метод спутниковых геодезических измерений (определений)	0.1	-
743	643099.18	128875.84	Метод спутниковых геодезических измерений (определений)	0.1	-
744	643105.76	128877.56	Метод спутниковых геодезических измерений (определений)	0.1	-
745	643128.06	128877.48	Метод спутниковых геодезических измерений (определений)	0.1	-
746	643131.64	128876.00	Метод спутниковых геодезических измерений (определений)	0.1	-
747	643134.74	128874.02	Метод спутниковых геодезических измерений (определений)	0.1	-
748	643138.30	128868.54	Метод спутниковых геодезических измерений (определений)	0.1	-
749	643139.28	128860.44	Метод спутниковых геодезических измерений (определений)	0.1	-
750	643138.30	128850.56	Метод спутниковых геодезических измерений (определений)	0.1	-
751	643129.08	128817.20	Метод спутниковых геодезических измерений (определений)	0.1	-
752	643128.62	128811.06	Метод спутниковых геодезических измерений (определений)	0.1	-
753	643130.24	128805.56	Метод спутниковых геодезических измерений (определений)	0.1	-
754	643134.64	128801.60	Метод спутниковых геодезических измерений (определений)	0.1	-
755	643140.46	128800.14	Метод спутниковых геодезических измерений (определений)	0.1	-
756	643160.94	128803.64	Метод спутниковых геодезических измерений (определений)	0.1	-
757	643196.36	128807.24	Метод спутниковых геодезических измерений (определений)	0.1	-
758	643219.20	128805.04	Метод спутниковых геодезических измерений (определений)	0.1	-
759	643224.54	128804.54	Метод спутниковых геодезических измерений (определений)	0.1	-

3. Сведения о характерных точках части (частей) границы объекта

Обозначение характерных точек части границы	Координаты, м		Метод определения координат характерной точки	Средняя квадратическая погрешность положения характерной точки (M _t), м	Описание обозначения точки на местности (при наличии)
	X	Y			
			измерений (определений)		
760	643228.60	128804.56	Метод спутниковых геодезических измерений (определений)	0.1	-
761	643231.68	128806.04	Метод спутниковых геодезических измерений (определений)	0.1	-
762	643288.98	128930.94	Метод спутниковых геодезических измерений (определений)	0.1	-
763	643132.36	129002.46	Метод спутниковых геодезических измерений (определений)	0.1	-
764	643130.88	129004.10	Метод спутниковых геодезических измерений (определений)	0.1	-
765	643130.88	129006.22	Метод спутниковых геодезических измерений (определений)	0.1	-
766	643129.42	129008.84	Метод спутниковых геодезических измерений (определений)	0.1	-
735	643117.26	129017.32	Метод спутниковых геодезических измерений (определений)	0.1	-
Часть N 13					
767	643368.74	129180.81	Метод спутниковых геодезических измерений (определений)	0.1	-
768	643352.56	129165.92	Метод спутниковых геодезических измерений (определений)	0.1	-
769	643347.16	129158.00	Метод спутниковых геодезических измерений (определений)	0.1	-
770	643318.76	129114.24	Метод спутниковых геодезических измерений (определений)	0.1	-
771	643313.02	129104.86	Метод спутниковых геодезических измерений (определений)	0.1	-
772	643305.92	129089.14	Метод спутниковых геодезических измерений (определений)	0.1	-
773	643303.24	129086.56	Метод спутниковых геодезических измерений (определений)	0.1	-
774	643298.90	129085.08	Метод спутниковых геодезических измерений (определений)	0.1	-
775	643282.10	129085.76	Метод спутниковых геодезических измерений (определений)	0.1	-
776	643277.34	129085.44	Метод спутниковых геодезических измерений (определений)	0.1	-
777	643272.04	129084.52	Метод спутниковых геодезических измерений (определений)	0.1	-
778	643269.92	129083.12	Метод спутниковых геодезических измерений (определений)	0.1	-
779	643255.16	129067.24	Метод спутниковых геодезических измерений (определений)	0.1	-
780	643251.38	129061.66	Метод спутниковых геодезических измерений (определений)	0.1	-
781	643249.78	129057.58	Метод спутниковых геодезических измерений (определений)	0.1	-
782	643249.36	129055.30	Метод спутниковых геодезических измерений (определений)	0.1	-
783	643258.57	129047.62	Метод спутниковых геодезических измерений (определений)	0.1	-
784	643314.74	129000.79	Метод спутниковых геодезических измерений (определений)	0.1	-
785	643318.64	129005.22	Метод спутниковых геодезических измерений (определений)	0.1	-
786	643321.02	129006.72	Метод спутниковых геодезических измерений (определений)	0.1	-
787	643327.98	129009.04	Метод спутниковых геодезических измерений (определений)	0.1	-
788	643330.98	129011.40	Метод спутниковых геодезических измерений (определений)	0.1	-
789	643339.08	129025.04	Метод спутниковых геодезических измерений (определений)	0.1	-
790	643401.04	129144.12	Метод спутниковых геодезических измерений (определений)	0.1	-
767	643368.74	129180.81	Метод спутниковых геодезических измерений (определений)	0.1	-
Часть N 14					
791	643466.77	129556.17	Метод спутниковых геодезических измерений (определений)	0.1	-
792	643395.74	129509.58	Метод спутниковых геодезических измерений (определений)	0.1	-
793	643393.34	129484.89	Метод спутниковых геодезических измерений (определений)	0.1	-
794	643322.67	129375.64	Метод спутниковых геодезических измерений (определений)	0.1	-
795	643339.14	129361.86	Метод спутниковых геодезических измерений (определений)	0.1	-
796	643372.72	129331.89	Метод спутниковых геодезических измерений (определений)	0.1	-
797	643371.04	129302.40	Метод спутниковых геодезических измерений (определений)	0.1	-
798	643315.23	129251.18	Метод спутниковых геодезических измерений (определений)	0.1	-
799	643403.00	129151.42	Метод спутниковых геодезических измерений (определений)	0.1	-
800	643485.24	129312.06	Метод спутниковых геодезических измерений (определений)	0.1	-
801	643581.14	129498.18	Метод спутниковых геодезических измерений (определений)	0.1	-
802	643580.87	129500.23	Метод спутниковых геодезических измерений (определений)	0.1	-
803	643516.49	129531.80	Метод спутниковых геодезических измерений (определений)	0.1	-
791	643466.77	129556.17	Метод спутниковых геодезических измерений (определений)	0.1	-
Часть N 15					
804	643196.14	129379.33	Метод спутниковых геодезических измерений (определений)	0.1	-
805	643185.44	129387.56	Метод спутниковых геодезических измерений (определений)	0.1	-
806	643168.64	129400.38	Метод спутниковых геодезических измерений (определений)	0.1	-

3. Сведения о характерных точках части (частей) границы объекта

Обозначение характерных точек части границы	Координаты, м		Метод определения координат характерной точки	Средняя квадратическая погрешность положения характерной точки (M _t), м	Описание обозначения точки на местности (при наличии)
	X	Y			
			измерений (определений)		
807	643156.95	129405.25	Метод спутниковых геодезических измерений (определений)	0.1	-
808	643181.34	129440.22	Метод спутниковых геодезических измерений (определений)	0.1	-
809	643174.44	129457.06	Метод спутниковых геодезических измерений (определений)	0.1	-
810	643174.44	129460.32	Метод спутниковых геодезических измерений (определений)	0.1	-
811	643175.92	129464.24	Метод спутниковых геодезических измерений (определений)	0.1	-
812	643180.52	129468.10	Метод спутниковых геодезических измерений (определений)	0.1	-
813	643184.00	129469.14	Метод спутниковых геодезических измерений (определений)	0.1	-
814	643197.92	129469.62	Метод спутниковых геодезических измерений (определений)	0.1	-
815	643202.86	129469.14	Метод спутниковых геодезических измерений (определений)	0.1	-
816	643208.98	129467.08	Метод спутниковых геодезических измерений (определений)	0.1	-
817	643214.62	129464.92	Метод спутниковых геодезических измерений (определений)	0.1	-
818	643214.85	129464.95	Метод спутниковых геодезических измерений (определений)	0.1	-
819	643263.76	129535.60	Метод спутниковых геодезических измерений (определений)	0.1	-
820	643272.72	129539.69	Метод спутниковых геодезических измерений (определений)	0.1	-
821	643304.98	129529.98	Метод спутниковых геодезических измерений (определений)	0.1	-
822	643330.43	129553.58	Метод спутниковых геодезических измерений (определений)	0.1	-
823	643342.44	129562.72	Метод спутниковых геодезических измерений (определений)	0.1	-
824	643379.14	129579.76	Метод спутниковых геодезических измерений (определений)	0.1	-
825	643406.98	129583.56	Метод спутниковых геодезических измерений (определений)	0.1	-
826	643443.58	129603.92	Метод спутниковых геодезических измерений (определений)	0.1	-
827	643444.01	129615.52	Метод спутниковых геодезических измерений (определений)	0.1	-
828	643396.86	129675.65	Метод спутниковых геодезических измерений (определений)	0.1	-
829	643380.68	129678.76	Метод спутниковых геодезических измерений (определений)	0.1	-
830	643339.44	129633.72	Метод спутниковых геодезических измерений (определений)	0.1	-
831	643288.32	129622.30	Метод спутниковых геодезических измерений (определений)	0.1	-
832	643247.65	129649.84	Метод спутниковых геодезических измерений (определений)	0.1	-
833	643234.80	129658.86	Метод спутниковых геодезических измерений (определений)	0.1	-
834	643223.74	129675.44	Метод спутниковых геодезических измерений (определений)	0.1	-
835	643173.08	129632.90	Метод спутниковых геодезических измерений (определений)	0.1	-
836	643110.18	129580.02	Метод спутниковых геодезических измерений (определений)	0.1	-
837	642996.06	129483.76	Метод спутниковых геодезических измерений (определений)	0.1	-
838	643023.28	129453.86	Метод спутниковых геодезических измерений (определений)	0.1	-
839	643025.00	129449.88	Метод спутниковых геодезических измерений (определений)	0.1	-
840	643026.84	129440.78	Метод спутниковых геодезических измерений (определений)	0.1	-
841	643028.28	129434.16	Метод спутниковых геодезических измерений (определений)	0.1	-
842	643033.04	129421.20	Метод спутниковых геодезических измерений (определений)	0.1	-
843	643032.65	129419.99	Метод спутниковых геодезических измерений (определений)	0.1	-
844	643032.05	129419.46	Метод спутниковых геодезических измерений (определений)	0.1	-
845	643030.42	129418.14	Метод спутниковых геодезических измерений (определений)	0.1	-
846	643093.15	129337.69	Метод спутниковых геодезических измерений (определений)	0.1	-
847	643099.46	129342.64	Метод спутниковых геодезических измерений (определений)	0.1	-
848	643133.92	129300.94	Метод спутниковых геодезических измерений (определений)	0.1	-
849	643136.90	129303.20	Метод спутниковых геодезических измерений (определений)	0.1	-
850	643140.52	129308.86	Метод спутниковых геодезических измерений (определений)	0.1	-
851	643145.44	129321.38	Метод спутниковых геодезических измерений (определений)	0.1	-
852	643148.04	129325.62	Метод спутниковых геодезических измерений (определений)	0.1	-
853	643158.22	129338.26	Метод спутниковых геодезических измерений (определений)	0.1	-
854	643161.08	129341.02	Метод спутниковых геодезических измерений (определений)	0.1	-
855	643165.02	129343.40	Метод спутниковых геодезических измерений (определений)	0.1	-
856	643182.06	129347.40	Метод спутниковых геодезических измерений (определений)	0.1	-
857	643186.76	129349.72	Метод спутниковых геодезических измерений (определений)	0.1	-
858	643191.56	129353.66	Метод спутниковых геодезических измерений (определений)	0.1	-

3. Сведения о характерных точках части (частей) границы объекта

Обозначение характерных точек части границы	Координаты, м		Метод определения координат характерной точки	Средняя квадратическая погрешность положения характерной точки (M _t), м	Описание обозначения точки на местности (при наличии)
	X	Y			
			измерений (определений)		
859	643194.94	129358.76	Метод спутниковых геодезических измерений (определений)	0.1	-
860	643196.96	129367.70	Метод спутниковых геодезических измерений (определений)	0.1	-
861	643196.98	129374.04	Метод спутниковых геодезических измерений (определений)	0.1	-
804	643196.14	129379.33	Метод спутниковых геодезических измерений (определений)	0.1	-
Часть N 16					
862	643646.94	129698.36	Метод спутниковых геодезических измерений (определений)	0.1	-
863	643640.68	129694.56	Метод спутниковых геодезических измерений (определений)	0.1	-
864	643627.26	129682.96	Метод спутниковых геодезических измерений (определений)	0.1	-
865	643624.88	129682.68	Метод спутниковых геодезических измерений (определений)	0.1	-
866	643617.77	129683.22	Метод спутниковых геодезических измерений (определений)	0.1	-
867	643593.91	129689.32	Метод спутниковых геодезических измерений (определений)	0.1	-
868	643582.64	129695.80	Метод спутниковых геодезических измерений (определений)	0.1	-
869	643578.92	129696.32	Метод спутниковых геодезических измерений (определений)	0.1	-
870	643574.40	129696.04	Метод спутниковых геодезических измерений (определений)	0.1	-
871	643571.28	129695.08	Метод спутниковых геодезических измерений (определений)	0.1	-
872	643567.82	129691.06	Метод спутниковых геодезических измерений (определений)	0.1	-
873	643565.28	129686.12	Метод спутниковых геодезических измерений (определений)	0.1	-
874	643584.62	129670.26	Метод спутниковых геодезических измерений (определений)	0.1	-
875	643592.90	129663.50	Метод спутниковых геодезических измерений (определений)	0.1	-
876	643624.18	129637.68	Метод спутниковых геодезических измерений (определений)	0.1	-
877	643625.66	129639.04	Метод спутниковых геодезических измерений (определений)	0.1	-
878	643654.14	129665.62	Метод спутниковых геодезических измерений (определений)	0.1	-
879	643653.34	129671.24	Метод спутниковых геодезических измерений (определений)	0.1	-
880	643652.84	129676.10	Метод спутниковых геодезических измерений (определений)	0.1	-
881	643652.64	129681.56	Метод спутниковых геодезических измерений (определений)	0.1	-
882	643652.34	129694.04	Метод спутниковых геодезических измерений (определений)	0.1	-
883	643651.44	129696.60	Метод спутниковых геодезических измерений (определений)	0.1	-
884	643649.66	129698.32	Метод спутниковых геодезических измерений (определений)	0.1	-
862	643646.94	129698.36	Метод спутниковых геодезических измерений (определений)	0.1	-
Часть N 17					
885	643675.90	130052.26	Метод спутниковых геодезических измерений (определений)	0.1	-
886	643611.14	130000.10	Метод спутниковых геодезических измерений (определений)	0.1	-
887	643561.48	129958.69	Метод спутниковых геодезических измерений (определений)	0.1	-
888	643564.07	129955.16	Метод спутниковых геодезических измерений (определений)	0.1	-
889	643566.57	129943.16	Метод спутниковых геодезических измерений (определений)	0.1	-
890	643566.56	129937.10	Метод спутниковых геодезических измерений (определений)	0.1	-
891	643565.82	129934.48	Метод спутниковых геодезических измерений (определений)	0.1	-
892	643564.70	129932.32	Метод спутниковых геодезических измерений (определений)	0.1	-
893	643560.80	129927.78	Метод спутниковых геодезических измерений (определений)	0.1	-
894	643552.00	129894.78	Метод спутниковых геодезических измерений (определений)	0.1	-
895	643552.44	129891.32	Метод спутниковых геодезических измерений (определений)	0.1	-
896	643554.08	129888.40	Метод спутниковых геодезических измерений (определений)	0.1	-
897	643561.00	129882.58	Метод спутниковых геодезических измерений (определений)	0.1	-
898	643568.78	129874.76	Метод спутниковых геодезических измерений (определений)	0.1	-
899	643602.12	129838.02	Метод спутниковых геодезических измерений (определений)	0.1	-
900	643622.72	129816.92	Метод спутниковых геодезических измерений (определений)	0.1	-
901	643653.00	129785.40	Метод спутниковых геодезических измерений (определений)	0.1	-
902	643657.54	129779.54	Метод спутниковых геодезических измерений (определений)	0.1	-
903	643660.30	129773.96	Метод спутниковых геодезических измерений (определений)	0.1	-
904	643662.64	129767.92	Метод спутниковых геодезических измерений (определений)	0.1	-
905	643664.94	129752.34	Метод спутниковых геодезических измерений (определений)	0.1	-
906	643664.34	129747.82	Метод спутниковых геодезических измерений (определений)	0.1	-

3. Сведения о характерных точках части (частей) границы объекта

Обозначение характерных точек части границы	Координаты, м		Метод определения координат характерной точки	Средняя квадратическая погрешность положения характерной точки (M _t), м	Описание обозначения точки на местности (при наличии)
	X	Y			
907	643654.28	129712.00	Метод спутниковых геодезических измерений (определений)	0.1	-
908	643653.42	129709.56	Метод спутниковых геодезических измерений (определений)	0.1	-
909	643653.12	129706.58	Метод спутниковых геодезических измерений (определений)	0.1	-
910	643655.28	129697.52	Метод спутниковых геодезических измерений (определений)	0.1	-
911	643655.58	129694.80	Метод спутниковых геодезических измерений (определений)	0.1	-
912	643656.50	129681.08	Метод спутниковых геодезических измерений (определений)	0.1	-
913	643656.86	129675.06	Метод спутниковых геодезических измерений (определений)	0.1	-
914	643657.28	129670.04	Метод спутниковых геодезических измерений (определений)	0.1	-
915	643657.82	129666.32	Метод спутниковых геодезических измерений (определений)	0.1	-
916	643659.86	129658.30	Метод спутниковых геодезических измерений (определений)	0.1	-
917	643714.24	129766.10	Метод спутниковых геодезических измерений (определений)	0.1	-
918	643734.50	129805.98	Метод спутниковых геодезических измерений (определений)	0.1	-
919	643785.76	129912.38	Метод спутниковых геодезических измерений (определений)	0.1	-
885	643675.90	130052.26	Метод спутниковых геодезических измерений (определений)	0.1	-
Часть N 18					
920	643974.88	130293.50	Метод спутниковых геодезических измерений (определений)	0.1	-
921	643697.70	130069.76	Метод спутниковых геодезических измерений (определений)	0.1	-
922	643800.68	129943.96	Метод спутниковых геодезических измерений (определений)	0.1	-
923	643841.84	130025.34	Метод спутниковых геодезических измерений (определений)	0.1	-
924	643938.36	130219.42	Метод спутниковых геодезических измерений (определений)	0.1	-
925	643976.10	130292.00	Метод спутниковых геодезических измерений (определений)	0.1	-
920	643974.88	130293.50	Метод спутниковых геодезических измерений (определений)	0.1	-
Часть N 19					
926	647403.32	129110.36	Метод спутниковых геодезических измерений (определений)	0.1	-
927	647430.00	129058.78	Метод спутниковых геодезических измерений (определений)	0.1	-
928	647498.06	129105.51	Метод спутниковых геодезических измерений (определений)	0.1	-
926	647403.32	129110.36	Метод спутниковых геодезических измерений (определений)	0.1	-
Часть N 20					
929	645257.22	127949.22	Метод спутниковых геодезических измерений (определений)	0.1	-
930	645268.78	127914.32	Метод спутниковых геодезических измерений (определений)	0.1	-
931	645270.26	127895.12	Метод спутниковых геодезических измерений (определений)	0.1	-
932	645266.32	127873.18	Метод спутниковых геодезических измерений (определений)	0.1	-
933	645262.98	127863.25	Метод спутниковых геодезических измерений (определений)	0.1	-
934	645265.11	127859.28	Метод спутниковых геодезических измерений (определений)	0.1	-
935	645267.23	127855.32	Метод спутниковых геодезических измерений (определений)	0.1	-
936	645269.35	127851.35	Метод спутниковых геодезических измерений (определений)	0.1	-
937	645271.48	127847.38	Метод спутниковых геодезических измерений (определений)	0.1	-
938	645273.60	127843.41	Метод спутниковых геодезических измерений (определений)	0.1	-
939	645300.76	127832.34	Метод спутниковых геодезических измерений (определений)	0.1	-
940	645327.48	127826.60	Метод спутниковых геодезических измерений (определений)	0.1	-
941	645340.28	127821.18	Метод спутниковых геодезических измерений (определений)	0.1	-
942	645356.82	127817.58	Метод спутниковых геодезических измерений (определений)	0.1	-
943	645364.04	127813.80	Метод спутниковых геодезических измерений (определений)	0.1	-
944	645371.74	127811.68	Метод спутниковых геодезических измерений (определений)	0.1	-
945	645382.72	127810.36	Метод спутниковых геодезических измерений (определений)	0.1	-
946	645403.56	127812.00	Метод спутниковых геодезических измерений (определений)	0.1	-
947	645420.44	127821.18	Метод спутниковых геодезических измерений (определений)	0.1	-
948	645431.42	127832.66	Метод спутниковых геодезических измерений (определений)	0.1	-
949	645439.46	127842.80	Метод спутниковых геодезических измерений (определений)	0.1	-
950	645448.32	127851.52	Метод спутниковых геодезических измерений (определений)	0.1	-
951	645457.34	127858.26	Метод спутниковых геодезических измерений (определений)	0.1	-
952	645459.30	127863.98	Метод спутниковых геодезических измерений (определений)	0.1	-
953	645459.80	127869.56	Метод спутниковых геодезических измерений (определений)	0.1	-

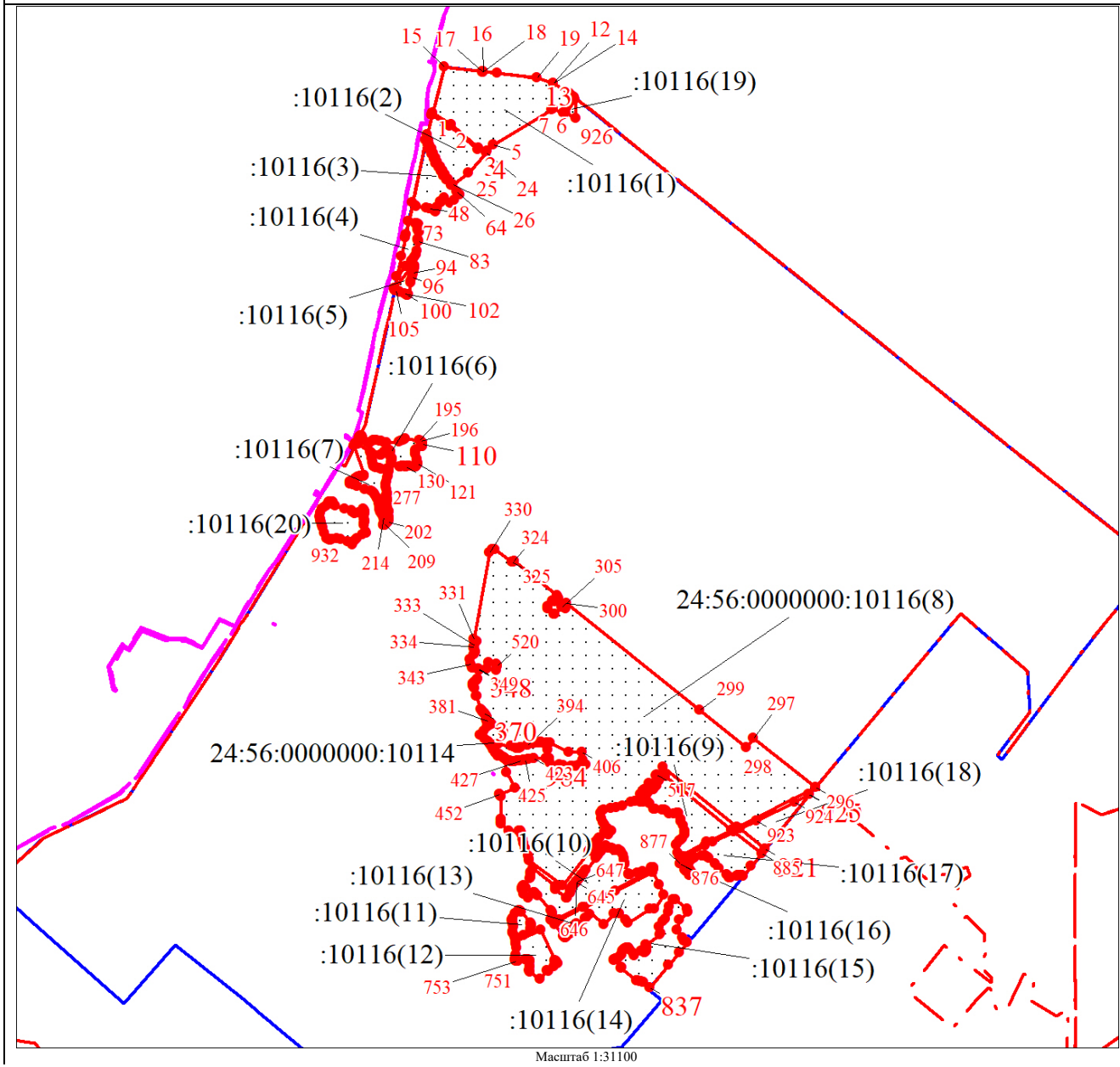
3. Сведения о характерных точках части (частей) границы объекта

Обозначение характерных точек части границы	Координаты, м		Метод определения координат характерной точки	Средняя квадратическая погрешность положения характерной точки (Мт), м	Описание обозначения точки на местности (при наличии)
	X	Y			
954	645457.66	127875.14	Метод спутниковых геодезических измерений (определений)	0.1	-
955	645455.54	127878.06	Метод спутниковых геодезических измерений (определений)	0.1	-
956	645443.72	127885.92	Метод спутниковых геодезических измерений (определений)	0.1	-
957	645439.14	127889.70	Метод спутниковых геодезических измерений (определений)	0.1	-
958	645423.56	127933.66	Метод спутниковых геодезических измерений (определений)	0.1	-
959	645413.72	127970.04	Метод спутниковых геодезических измерений (определений)	0.1	-
960	645405.36	127975.98	Метод спутниковых геодезических измерений (определений)	0.1	-
961	645399.12	127987.60	Метод спутниковых геодезических измерений (определений)	0.1	-
962	645403.56	128004.82	Метод спутниковых геодезических измерений (определений)	0.1	-
963	645424.22	128028.44	Метод спутниковых геодезических измерений (определений)	0.1	-
964	645417.32	128034.82	Метод спутниковых геодезических измерений (определений)	0.1	-
965	645408.64	128038.26	Метод спутниковых геодезических измерений (определений)	0.1	-
966	645398.14	128038.90	Метод спутниковых геодезических измерений (определений)	0.1	-
967	645384.36	128033.50	Метод спутниковых геодезических измерений (определений)	0.1	-
968	645379.44	128032.84	Метод спутниковых геодезических измерений (определений)	0.1	-
969	645370.76	128034.98	Метод спутниковых геодезических измерений (определений)	0.1	-
970	645363.06	128038.58	Метод спутниковых геодезических измерений (определений)	0.1	-
971	645357.00	128037.94	Метод спутниковых геодезических измерений (определений)	0.1	-
972	645350.76	128033.00	Метод спутниковых геодезических измерений (определений)	0.1	-
973	645344.54	128032.68	Метод спутниковых геодезических измерений (определений)	0.1	-
974	645339.62	128034.98	Метод спутниковых геодезических измерений (определений)	0.1	-
975	645308.96	128044.00	Метод спутниковых геодезических измерений (определений)	0.1	-
976	645300.44	128046.44	Метод спутниковых геодезических измерений (определений)	0.1	-
977	645290.26	128025.46	Метод спутниковых геодезических измерений (определений)	0.1	-
978	645272.98	128000.32	Метод спутниковых геодезических измерений (определений)	0.1	-
979	645265.66	127990.22	Метод спутниковых геодезических измерений (определений)	0.1	-
980	645255.34	127981.86	Метод спутниковых геодезических измерений (определений)	0.1	-
981	645242.46	127973.48	Метод спутниковых геодезических измерений (определений)	0.1	-
929	645257.22	127949.22	Метод спутниковых геодезических измерений (определений)	0.1	-
Часть N 21					
982	644157.80	128974.98	Метод спутниковых геодезических измерений (определений)	0.1	-
983	644157.30	128957.00	Метод спутниковых геодезических измерений (определений)	0.1	-
984	644156.00	128896.36	Метод спутниковых геодезических измерений (определений)	0.1	-
985	644153.06	128869.10	Метод спутниковых геодезических измерений (определений)	0.1	-
986	644151.52	128853.48	Метод спутниковых геодезических измерений (определений)	0.1	-
987	644150.20	128845.36	Метод спутниковых геодезических измерений (определений)	0.1	-
988	644146.44	128829.90	Метод спутниковых геодезических измерений (определений)	0.1	-
989	644144.40	128811.26	Метод спутниковых геодезических измерений (определений)	0.1	-
990	644141.36	128798.06	Метод спутниковых геодезических измерений (определений)	0.1	-
991	644141.10	128796.66	Метод спутниковых геодезических измерений (определений)	0.1	-
992	644140.16	128786.50	Метод спутниковых геодезических измерений (определений)	0.1	-
993	644140.16	128782.30	Метод спутниковых геодезических измерений (определений)	0.1	-
994	644142.66	128779.50	Метод спутниковых геодезических измерений (определений)	0.1	-
995	644144.26	128774.76	Метод спутниковых геодезических измерений (определений)	0.1	-
996	644146.86	128762.90	Метод спутниковых геодезических измерений (определений)	0.1	-
997	644152.36	128753.90	Метод спутниковых геодезических измерений (определений)	0.1	-
998	644153.44	128752.90	Метод спутниковых геодезических измерений (определений)	0.1	-
999	644155.36	128751.46	Метод спутниковых геодезических измерений (определений)	0.1	-
1000	644159.30	128749.40	Метод спутниковых геодезических измерений (определений)	0.1	-
1001	644162.80	128744.46	Метод спутниковых геодезических измерений (определений)	0.1	-
1002	644165.70	128735.66	Метод спутниковых геодезических измерений (определений)	0.1	-
1003	644170.60	128728.10	Метод спутниковых геодезических измерений (определений)	0.1	-
1004	644175.90	128720.16	Метод спутниковых геодезических измерений (определений)	0.1	-

3. Сведения о характерных точках части (частей) границы объекта

Обозначение характерных точек части границы	Координаты, м		Метод определения координат характерной точки	Средняя квадратическая погрешность положения характерной точки (M _t), м	Описание обозначения точки на местности (при наличии)
	X	Y			
			измерений (определений)		
1005	644181.56	128710.90	Метод спутниковых геодезических измерений (определений)	0.1	-
1006	644182.44	128708.90	Метод спутниковых геодезических измерений (определений)	0.1	-
1007	644185.70	128702.00	Метод спутниковых геодезических измерений (определений)	0.1	-
1008	644200.30	128692.90	Метод спутниковых геодезических измерений (определений)	0.1	-
1009	644202.40	128691.50	Метод спутниковых геодезических измерений (определений)	0.1	-
1010	644218.16	128681.80	Метод спутниковых геодезических измерений (определений)	0.1	-
1011	644230.20	128673.96	Метод спутниковых геодезических измерений (определений)	0.1	-
1012	644237.56	128669.76	Метод спутниковых геодезических измерений (определений)	0.1	-
1013	644242.26	128665.66	Метод спутниковых геодезических измерений (определений)	0.1	-
1014	644244.44	128663.50	Метод спутниковых геодезических измерений (определений)	0.1	-
1015	644257.20	128648.10	Метод спутниковых геодезических измерений (определений)	0.1	-
1016	644277.06	128624.06	Метод спутниковых геодезических измерений (определений)	0.1	-
1017	644297.20	128642.00	Метод спутниковых геодезических измерений (определений)	0.1	-
1018	644314.76	128658.46	Метод спутниковых геодезических измерений (определений)	0.1	-
1019	644321.80	128667.10	Метод спутниковых геодезических измерений (определений)	0.1	-
1020	644329.26	128676.26	Метод спутниковых геодезических измерений (определений)	0.1	-
1021	644332.50	128683.90	Метод спутниковых геодезических измерений (определений)	0.1	-
1022	644292.20	128741.90	Метод спутниковых геодезических измерений (определений)	0.1	-
1023	644233.04	128714.96	Метод спутниковых геодезических измерений (определений)	0.1	-
1024	644227.78	128714.62	Метод спутниковых геодезических измерений (определений)	0.1	-
1025	644221.44	128779.72	Метод спутниковых геодезических измерений (определений)	0.1	-
1026	644215.58	128793.74	Метод спутниковых геодезических измерений (определений)	0.1	-
1027	644209.44	128808.10	Метод спутниковых геодезических измерений (определений)	0.1	-
1028	644209.72	128822.16	Метод спутниковых геодезических измерений (определений)	0.1	-
1029	644211.72	128828.20	Метод спутниковых геодезических измерений (определений)	0.1	-
1030	644224.56	128862.80	Метод спутниковых геодезических измерений (определений)	0.1	-
1031	644232.30	128891.46	Метод спутниковых геодезических измерений (определений)	0.1	-
1032	644236.50	128907.50	Метод спутниковых геодезических измерений (определений)	0.1	-
1033	644238.10	128919.16	Метод спутниковых геодезических измерений (определений)	0.1	-
1034	644239.44	128929.76	Метод спутниковых геодезических измерений (определений)	0.1	-
1035	644238.60	128939.16	Метод спутниковых геодезических измерений (определений)	0.1	-
1036	644232.60	128952.00	Метод спутниковых геодезических измерений (определений)	0.1	-
1037	644232.10	128957.98	Метод спутниковых геодезических измерений (определений)	0.1	-
1038	644203.04	128968.16	Метод спутниковых геодезических измерений (определений)	0.1	-
982	644157.80	128974.98	Метод спутниковых геодезических измерений (определений)	0.1	-


План границ объекта



Масштаб 1:31100

Раздел 4

Используемые условные знаки и обозначения:



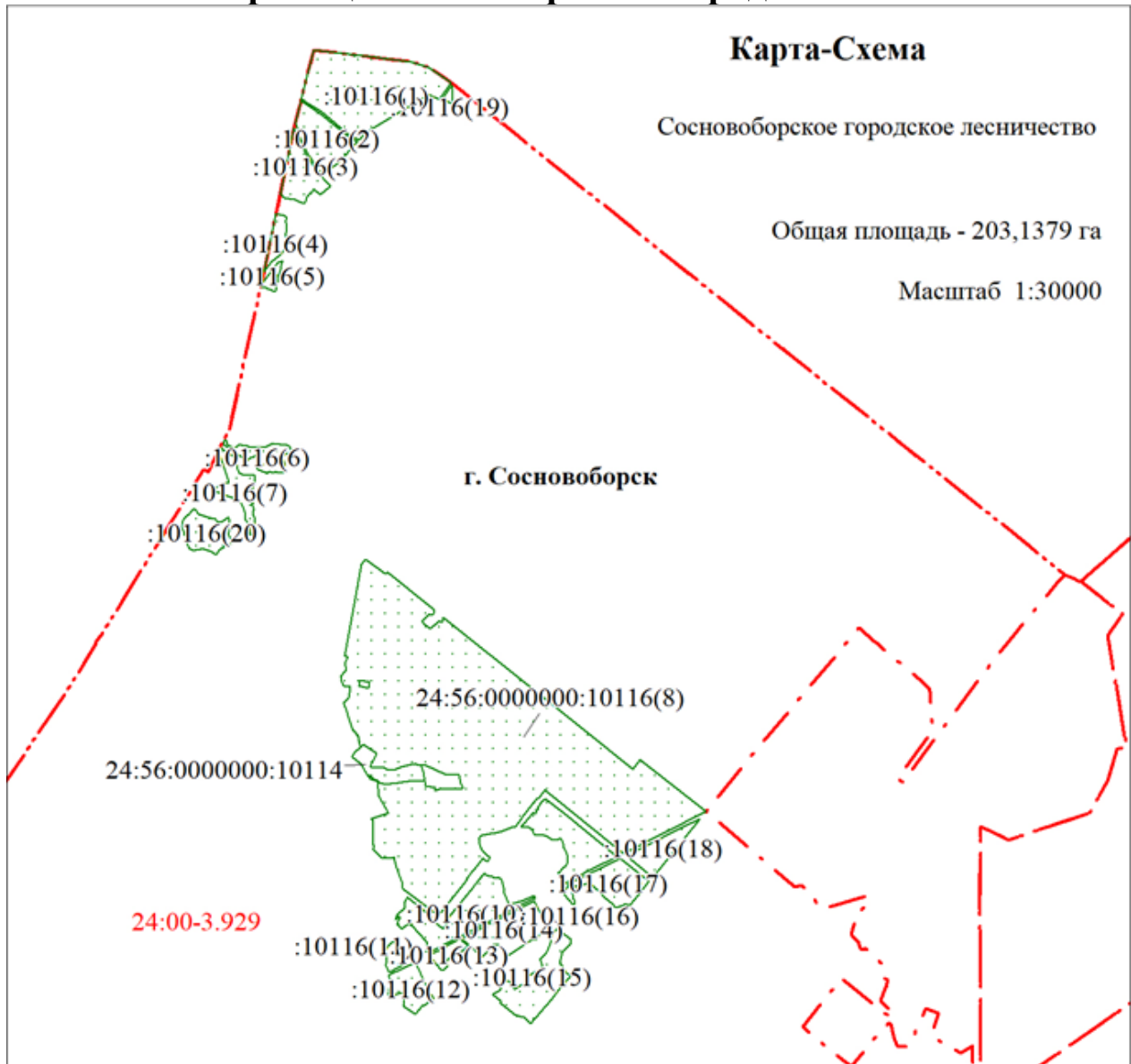
- Характерная точка границы объекта
- Надписи номеров характерных точек границы объекта
- Граница объекта
- Граница охранной зоны
- Обозначение границы охранной зоны
- Граница территориальной зоны
- Обозначение границы территориальной зоны
- Часть границы, сведения ЕГРН о которой позволяют однозначно определить ее положение на местности
- Надписи кадастрового номера земельного участка
- Граница кадастрового квартала
- Обозначение кадастрового квартала

Подпись _____ Николаева А. С. Дата 24 апреля 2024 г.
 Место для оттиска печати (при наличии) лица, составившего описание местоположения границ объекта

Текстовое описание местоположения границ объекта

Прохождение границы		Описание прохождения границы
от точки	до точки	
1	2	3
-	-	-

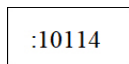
Схема границ Сосновоборского городского лесничества




Условные обозначения



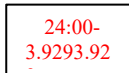
Часть границы, сведения ЕГРН, о которой позволяют однозначно определить ее положение на местности




Надписи кадастрового номера земельного участка




Граница населенного пункта



Граница муниципального образования городской округ город Сосновоборск Красноярского края



Граница кадастрового квартала



Обозначение кадастрового квартала