



АДМИНИСТРАЦИЯ ГОРОДА СОСНОВОБОРСКА

ПОСТАНОВЛЕНИЕ

27 апреля 2024

№604

Об утверждении описания прилегающей территории земельного участка с кадастровым номером 24:56:0201001:1548

В соответствии с пунктом 37 статьи 1, статьей 55.25 Градостроительного кодекса Российской Федерации, Законом Красноярского края от 23.05.2019 №7-2784 «О порядке определения границ прилегающих территорий в Красноярском крае», решениями Сосновоборского городского Совета депутатов от 22.08.2018 №32/131-р «Об утверждении Правил благоустройства территории муниципального образования город Сосновоборск», руководствуясь статьями 26, 38 Устава города Сосновоборска Красноярского края,

ПОСТАНОВЛЯЮ

1. Утвердить описание прилегающей территории, общей площадью 1130 ± 12 кв.м., местоположение (адресный ориентир): Российская Федерация, Красноярский край, г. Сосновоборск, ул. Солнечная, д.3. (прилагается).

Объект, по отношению к которому устанавливается прилегающая территория: земельный участок с кадастровым номером 24:56:0201001:1548. Правообладатель (правообладатели): Краевое государственное казенное учреждение "Центр занятости населения города Сосновоборска", ИНН: 2458008679, ОГРН: 1032400563084, Управление культуры, спорта, туризма и молодежной политики администрации города Сосновоборска, ИНН: 2458002162, ОГРН: 1042400564546, Управление образования администрации города Сосновоборска, ИНН: 2458004240, ОГРН: 1022400558971, Администрация города Сосновоборска, ИНН: 2458003977, ОГРН: 1022400562007, Прокуратура Красноярского Края, ИНН: 2466029055, ОГРН: 1022400779279, Государственное учреждение - Отделение Пенсионного фонда Российской Федерации по Красноярскому краю, ИНН: 2466001885, ОГРН: 1022402648718. Аренда, номер государственной регистрации: 24:56:0201001:1548-24/108/2017-1 от 19.06.2017.

2. Контроль за исполнением постановления возложить на заместителя главы города по вопросам жизнеобеспечения (Д.В. Иванов).

3. Постановление вступает в силу со дня, следующего за днем его официального опубликования в городской газете «Рабочий».

Глава города Сосновоборска

А.С. Кудрявцев

ОПИСАНИЕ ПРИЛЕГАЮЩЕЙ ТЕРРИТОРИИ

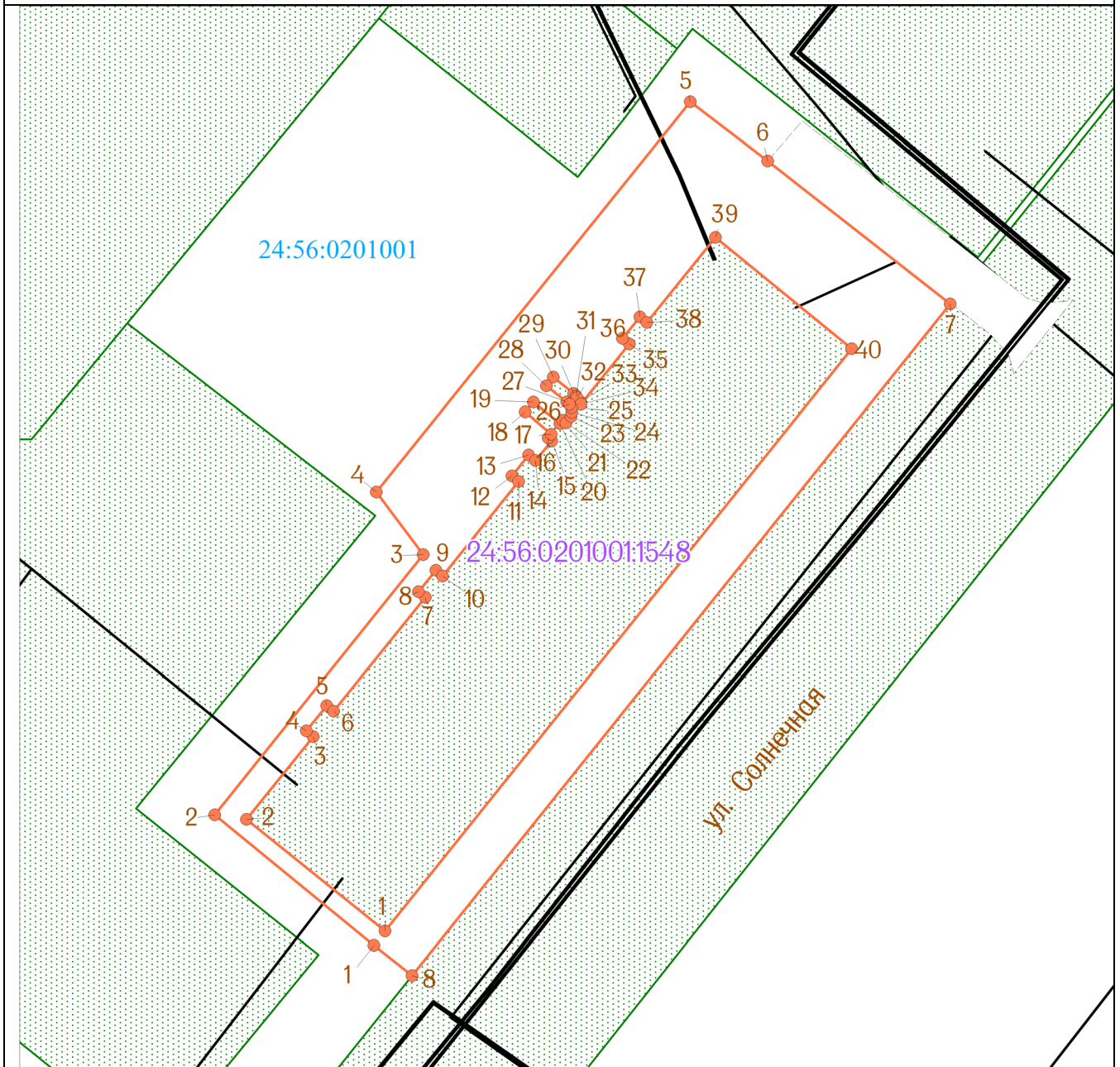
1. Местоположение прилегающей территории (адресные ориентиры): Российская Федерация, Красноярский край, г. Сосновоборск, ул. Солнечная, д. 3.
2. Кадастровый номер объекта, по отношению к которому устанавливается прилегающая территория: 24:56:0201001:1548.
3. Сведения о собственнике и (или) ином законном владельце здания, строения, сооружения, земельного участка, а также уполномоченном лице: Правообладатель (правообладатели): Краевое государственное казенное учреждение "Центр занятости населения города Сосновоборска", ИНН: 2458008679, ОГРН: 1032400563084, Управление культуры, спорта, туризма и молодежной политики администрации города Сосновоборска, ИНН: 2458002162, ОГРН: 1042400564546, Управление образования администрации города Сосновоборска, ИНН: 2458004240, ОГРН: 1022400558971, Администрация города Сосновоборска, ИНН: 2458003977, ОГРН: 1022400562007, Прокуратура Красноярского Края, ИНН: 2466029055, ОГРН: 1022400779279, Государственное учреждение - Отделение Пенсионного фонда Российской Федерации по Красноярскому краю, ИНН: 2466001885, ОГРН: 1022402648718.
вид права: аренда, номер государственной регистрации: 24:56:0201001:1548-24/108/2017-1 от 19.06.2017, срок действия с 05.06.2017 по 05.06.2066.
4. Площадь прилегающей территории: 1130 ± 12 кв.м.

Обозначение характерных точек границ	Координаты, м	
	X	Y
1	644152.70	128471.93
2	644165.21	128456.65
3	644190.13	128476.64
4	644196.13	128472.15
5	644233.53	128502.27
6	644227.85	128509.71
7	644214.16	128527.21
8	644149.79	128475.59
9	644152.70	128471.93
10	644152.70	128471.93





11	644165.21	128456.65
12	644190.13	128476.64
1	644196.13	128472.15
1	644154.07	128472.99
2	644164.76	128459.69
3	644172.70	128466.10
4	644173.25	128465.45
5	644175.68	128467.41
6	644175.13	128468.06
7	644186.03	128476.85
8	644186.58	128476.20
9	644188.63	128477.86
10	644188.08	128478.51
11	644197.15	128485.81
12	644197.69	128485.16
13	644199.69	128486.78
14	644199.15	128487.44
15	644201.05	128488.97
16	644201.31	128488.65
17	644201.68	128488.94
18	644203.80	128486.44
19	644204.76	128487.22
20	644202.70	128489.76
21	644203.03	128490.03
22	644202.77	128490.35
23	644203.37	128490.84
24	644203.78	128490.91
25	644204.25	128490.85
26	644204.54	128490.68
27	644204.74	128490.43

28	644206.31	128488.47
29	644207.13	128489.13
30	644205.57	128491.08
31	644205.31	128491.31
32	644205.17	128491.43
33	644204.75	128491.76
34	644204.56	128491.79
35	644210.32	128496.44
36	644210.86	128495.78
37	644212.90	128497.44
38	644212.37	128498.10
39	644220.53	128504.68
40	644209.87	128517.75
1	644154.07	128472.99

Графическая часть



Условные обозначения

	граница прилегающей территории
	поворотная точка границ прилегающей территории
24:56:0201001:1548	кадастровый номер земельного участка (объекта недвижимости), по отношению к которому устанавливается прилегающая территория
24:56:0201001	кадастровый квартал
	граница кадастрового квартала
	границы объектов, расположенных на прилегающей территории

Масштаб 1:500