



АДМИНИСТРАЦИЯ ГОРОДА СОСНОВОБОРСКА

ПОСТАНОВЛЕНИЕ

27 апреля 2024

№ 605

Об утверждении описания прилегающей территории земельного участка с кадастровым номером 24:56:0201006:1270

В соответствии с пунктом 37 статьи 1, статьей 55.25 Градостроительного кодекса Российской Федерации, Законом Красноярского края от 23.05.2019 №7-2784 «О порядке определения границ прилегающих территорий в Красноярском крае», решениями Сосновоборского городского Совета депутатов от 22.08.2018 №32/131-р «Об утверждении Правил благоустройства территории муниципального образования город Сосновоборск», руководствуясь статьями 26, 38 Устава города Сосновоборска Красноярского края,

ПОСТАНОВЛЯЮ

1. Утвердить описание прилегающей территории, общей площадью 1169 ± 12 кв.м., местоположение (адресный ориентир): Российская Федерация, Красноярский край, городской округ город Сосновоборск, город Сосновоборск, улица 9-й пятилетки, земельный участок 12А (прилагается).

Объект, по отношению к которому устанавливается прилегающая территория: земельный участок с кадастровым номером 24:56:0201006:1270. Правообладатель (правообладатели): Общество с ограниченной ответственностью «БизнесПартнер», ИНН: 2458011664, ОГРН: 1112404000774. Аренда: номер государственной регистрации: 24:56:0201006:1270-24/095/2021-9 от 21.06.2021.

2. Контроль за исполнением постановления возложить на заместителя Главы города по вопросам жизнеобеспечения (Д.В. Иванов).

3. Постановление вступает в силу со дня, следующего за днем его официального опубликования в городской газете «Рабочий».

Глава города Сосновоборска

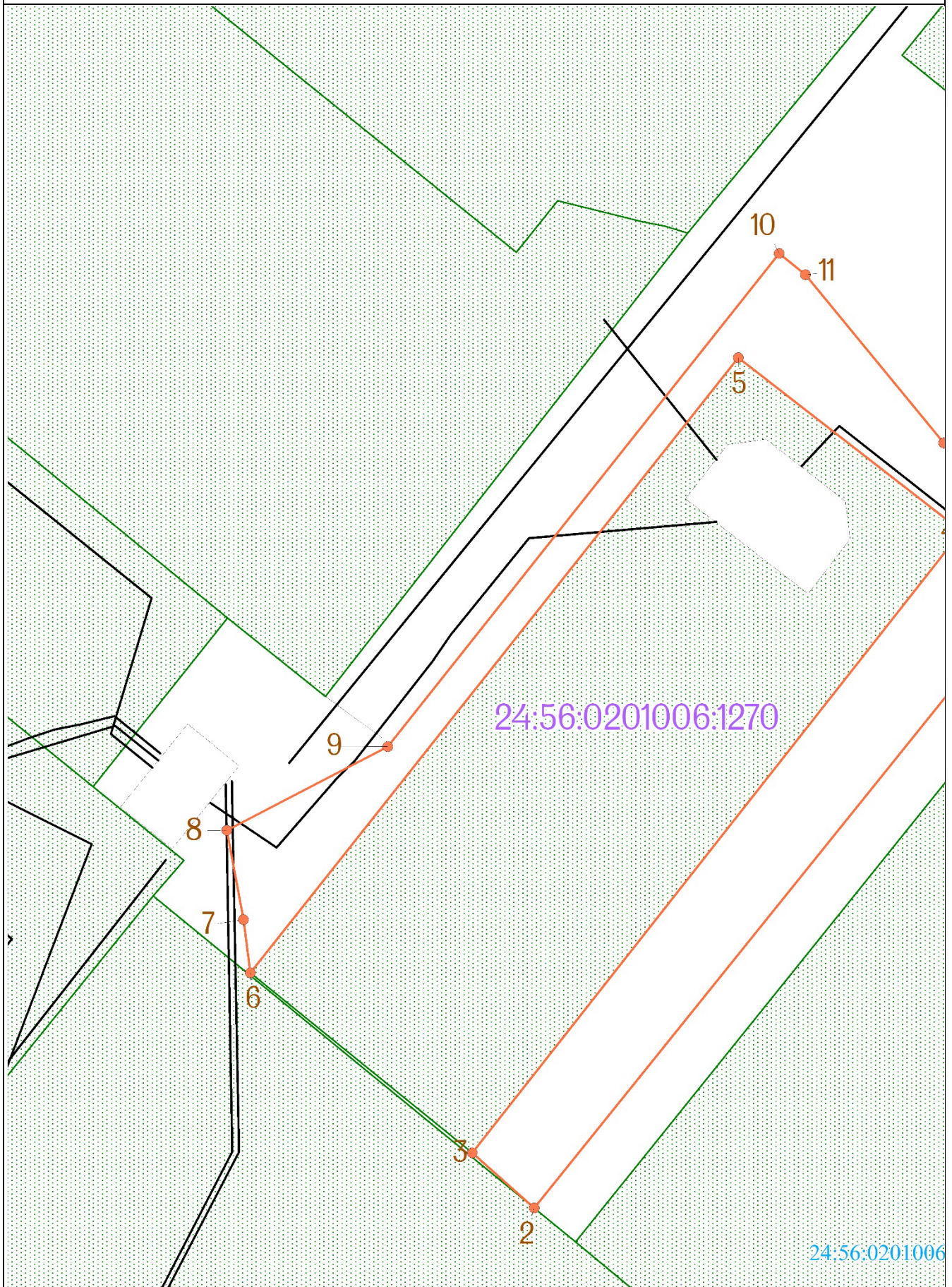
А.С. Кудрявцев





ОПИСАНИЕ ПРИЛЕГАЮЩЕЙ ТЕРРИТОРИИ

1. Местоположение прилегающей территории (адресные ориентиры): Российская Федерация, Красноярский край, городской округ город Сосновоборск, город Сосновоборск, улица 9-й пятилетки, земельный участок 12А.
2. Кадастровый номер объекта, по отношению к которому устанавливается прилегающая территория: 24:56:0201006:1270.
3. Сведения о собственнике и (или) ином законном владельце здания, строения, сооружения, земельного участка, а также уполномоченном лице: Правообладатель (правообладатели): Общество с ограниченной ответственностью "БизнесПартнер", ИНН: 2458011664, ОГРН: 1112404000774, вид права: аренда, номер государственной регистрации: 24:56:0201006:1270-24/095/2021-9 от 21.06.2021, срок действия с 02.06.2021 по 01.06.2070
4. Площадь прилегающей территории: 1169 ± 12 кв.м.

| Обозначение характерных точек границ | Координаты, м | |
|--------------------------------------|---------------|-----------|
| | X | Y |
| 1 | 643828.60 | 127777.88 |
| 2 | 643766.42 | 127727.82 |
| 3 | 643771.59 | 127722.03 |
| 4 | 643829.76 | 127767.83 |
| 5 | 643845.99 | 127746.94 |
| 6 | 643788.44 | 127701.23 |
| 7 | 643793.40 | 127700.61 |
| 8 | 643801.76 | 127699.04 |
| 9 | 643809.60 | 127714.11 |
| 10 | 643855.76 | 127750.75 |
| 11 | 643853.77 | 127753.23 |
| 12 | 643838.02 | 127766.18 |
| 13 | 643828.60 | 127777.88 |

Графическая часть



| Условные обозначения | | |
|---|--|---|
|  | | граница прилегающей территории |
|  | | поворотная точка границ прилегающей территории |
| 24:56:0201006:1270 | | кадастровый номер земельного участка (объекта недвижимости), по отношению к которому устанавливается прилегающая территория |
| 24:56:0201006 | | кадастровый квартал |
|  | | граница кадастрового квартала |
|  | | границы объектов, расположенных на прилегающей территории |
| Масштаб 1:500 | | |