

СВЕДЕНИЯ О ГРАНИЦАХ ПУБЛИЧНОГО СЕРВИТУТА


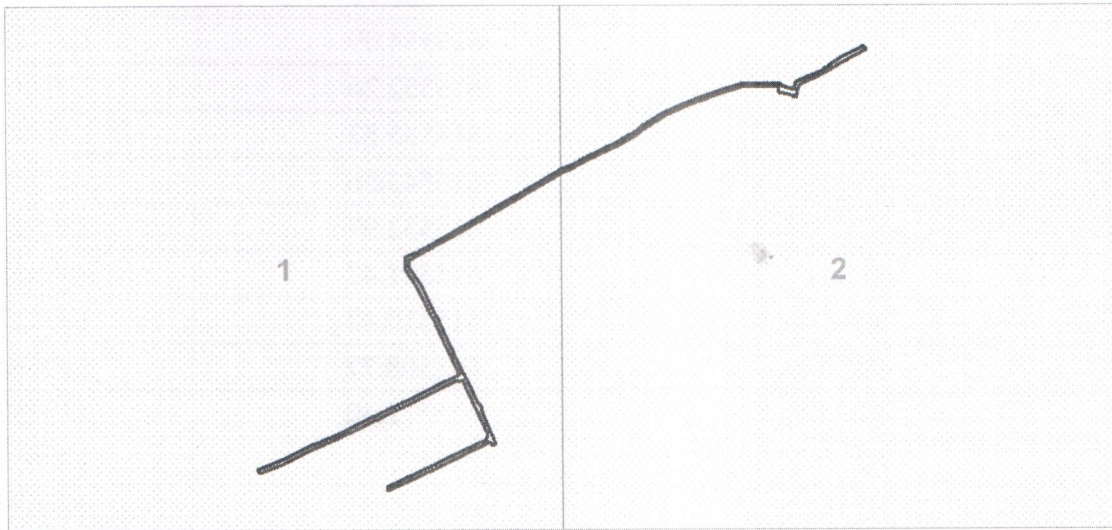
Местоположение границ публичного сервитута	Красноярский край, Сосновоборский муниципальный округ	
Система координат	МСК 167, зона 4	
Метод определения координат	Аналитический метод	
Площадь земельного участка	3804 кв. м	
Средняя квадратическая погрешность положения характерной точки (Mt), м	0,1	
Обозначение характерных точек границ	Координаты, м	
	X	Y
1	615539.60	120532.45
2	615551.94	120557.76
3	615563.23	120583.35
4	615574.74	120607.52
5	615586.36	120631.77
6	615597.36	120655.77
7	615609.30	120678.96
8	615609.47	120679.38
9	615618.79	120699.49
10	615620.56	120703.30
11	615622.74	120702.27
12	615647.29	120690.90
13	615675.32	120678.30
14	615680.07	120675.29
15	615705.69	120662.57
16	615722.29	120652.09
17	615732.25	120651.84
18	615734.78	120651.21
19	615739.74	120661.38
20	615738.92	120661.79
21	615760.37	120700.83
22	615787.52	120747.96
23	615794.77	120761.85
24	615803.44	120775.58
25	615820.48	120805.13
26	615823.52	120812.51
27	615832.46	120829.65
28	615835.91	120837.70
29	615847.25	120860.88
30	615857.89	120879.73

31	615861.19	120883.47
32	615874.68	120905.87
33	615885.17	120928.55
34	615894.07	120953.61
35	615902.14	120979.55
36	615902.95	121006.08
37	615902.18	121018.65
38	615900.27	121019.39
39	615896.99	121030.99
40	615903.95	121032.84
41	615915.39	121057.03
42	615928.15	121077.39
43	615938.38	121097.40
44	615939.16	121098.70
45	615935.69	121100.70
46	615924.46	121078.95
47	615911.85	121058.89
48	615901.13	121036.24
49	615889.36	121033.25
50	615892.08	121025.36
51	615894.19	121016.47
52	615899.29	121016.37
53	615899.74	121006.01
54	615899.15	120980.04
55	615891.22	120954.56
56	615891.23	120954.56
57	615882.42	120929.77
58	615872.05	120907.22
59	615858.76	120885.26
60	615855.43	120881.48
61	615844.59	120862.28
62	615833.18	120838.95
63	615829.76	120830.97
64	615819.91	120812.07
65	615817.82	120806.57
66	615800.80	120777.06
67	615792.11	120763.28
68	615784.67	120749.08
69	615758.71	120704.04
70	615731.77	120654.93
71	615724.56	120655.58
72	615707.68	120666.02

73	615682.04	120678.78
74	615677.22	120681.83
75	615648.93	120694.55
76	615620.50	120707.74
77	615620.83	120708.45
78	615592.52	120721.48
79	615592.92	120722.27
80	615587.98	120724.93
81	615586.78	120725.65
82	615586.15	120724.43
83	615554.09	120739.26
84	615552.26	120735.60
85	615555.83	120733.80
86	615543.56	120709.14
87	615532.97	120686.38
88	615521.47	120661.90
89	615510.42	120637.67
90	615508.77	120634.03
91	615512.40	120632.37
92	615525.11	120660.24
93	615536.59	120684.68
94	615547.19	120707.45
95	615557.80	120728.79
96	615560.35	120730.16
97	615562.77	120730.89
98	615588.14	120719.10
99	615615.52	120706.49
100	615613.81	120702.86
101	615615.58	120702.05
102	615605.74	120680.79
103	615593.76	120657.52
104	615582.75	120633.50
105	615571.13	120609.24
106	615559.59	120585.02
107	615548.34	120559.51
108	615534.25	120530.61
109	615525.37	120508.61
110	615529.02	120506.92
1	615539.60	120532.45

Схема расположения местоположения границ публичного сервитута


24:04:0517001



Образуемая граница публичного сервитута



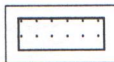
Характерная точка границы публичного сервитута



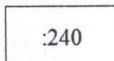
Надписи номеров характерных точек границы публичного сервитута



Инженерное сооружение, в целях размещения которого устанавливается публичный сервитут



Часть границы, сведения ЕГРН о которой позволяют однозначно определить ее положение на местности




:240

Надписи кадастрового номера земельного участка

24:04:0517001


Обозначение кадастрового квартала



Масштаб 1:3000

Используемые условные знаки и обозначения:

Условные обозначения представлены на листе 4



Масштаб 1:3000

Используемые условные знаки и обозначения:

Условные обозначения представлены на листе 4